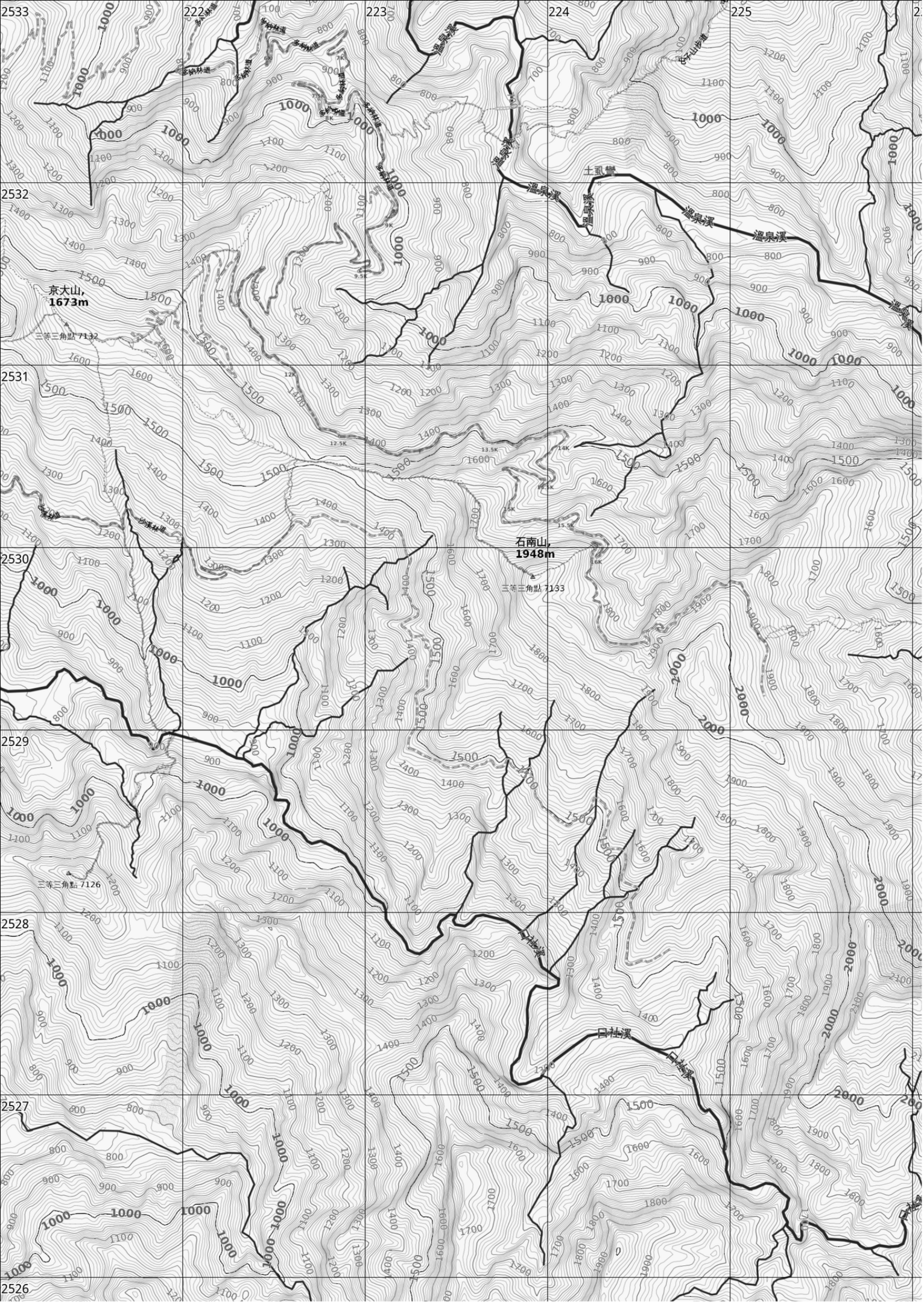
2533
222
223
224
225
2532
2531
2530
2529
2528
2527
2526
京大山,
1673m
三等三角點 7132
石南山,
1948m
三等三角點 7133
三等三角點 7126
溫泉溪
土虱彎
多納林道
沙漠林道
日拉溪

黏貼處

黏貼處

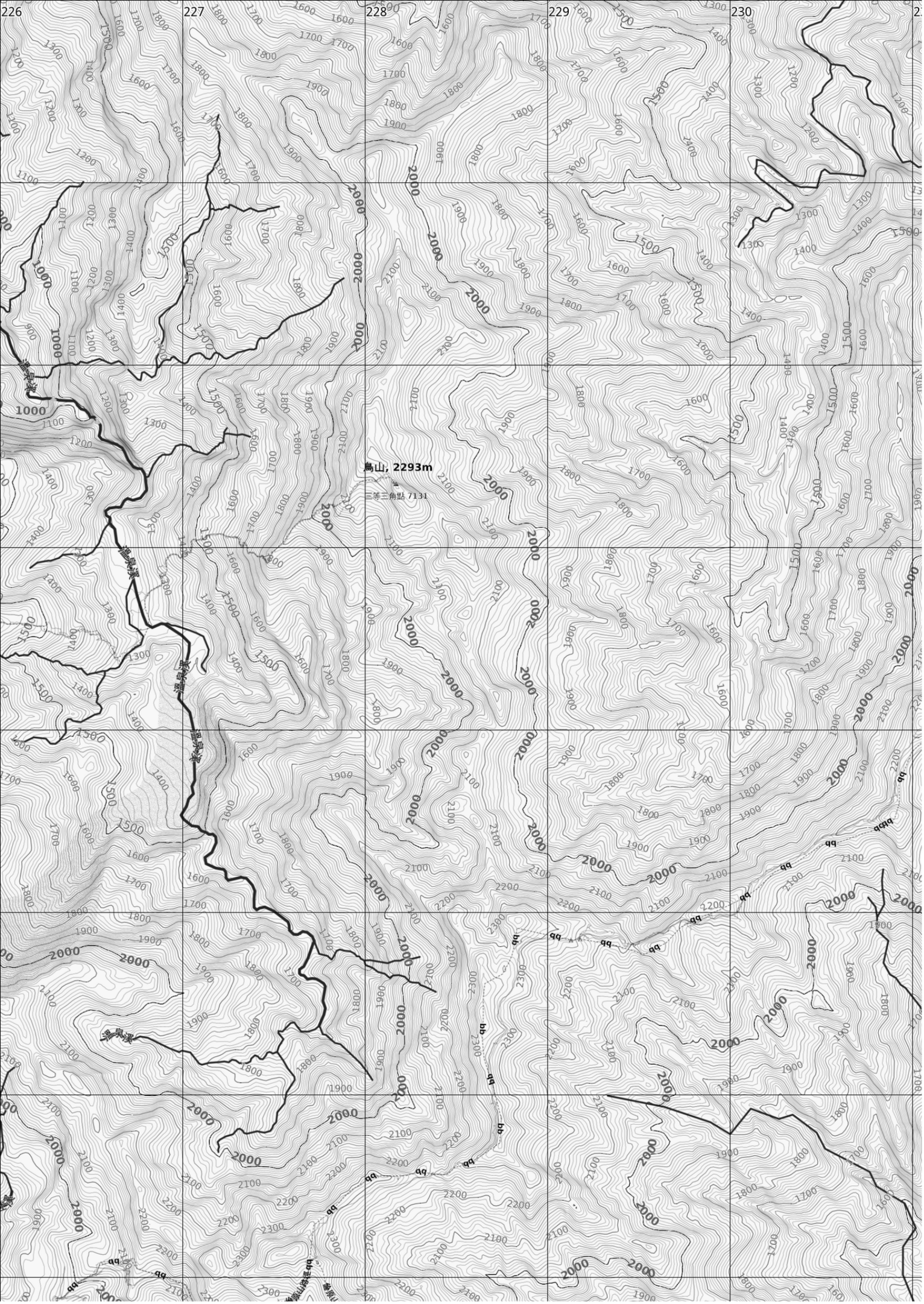
226
227
228
229
230
鳥山, 2293m
三等三角點 7131
溫泉溪
溫泉溪
溫泉溪

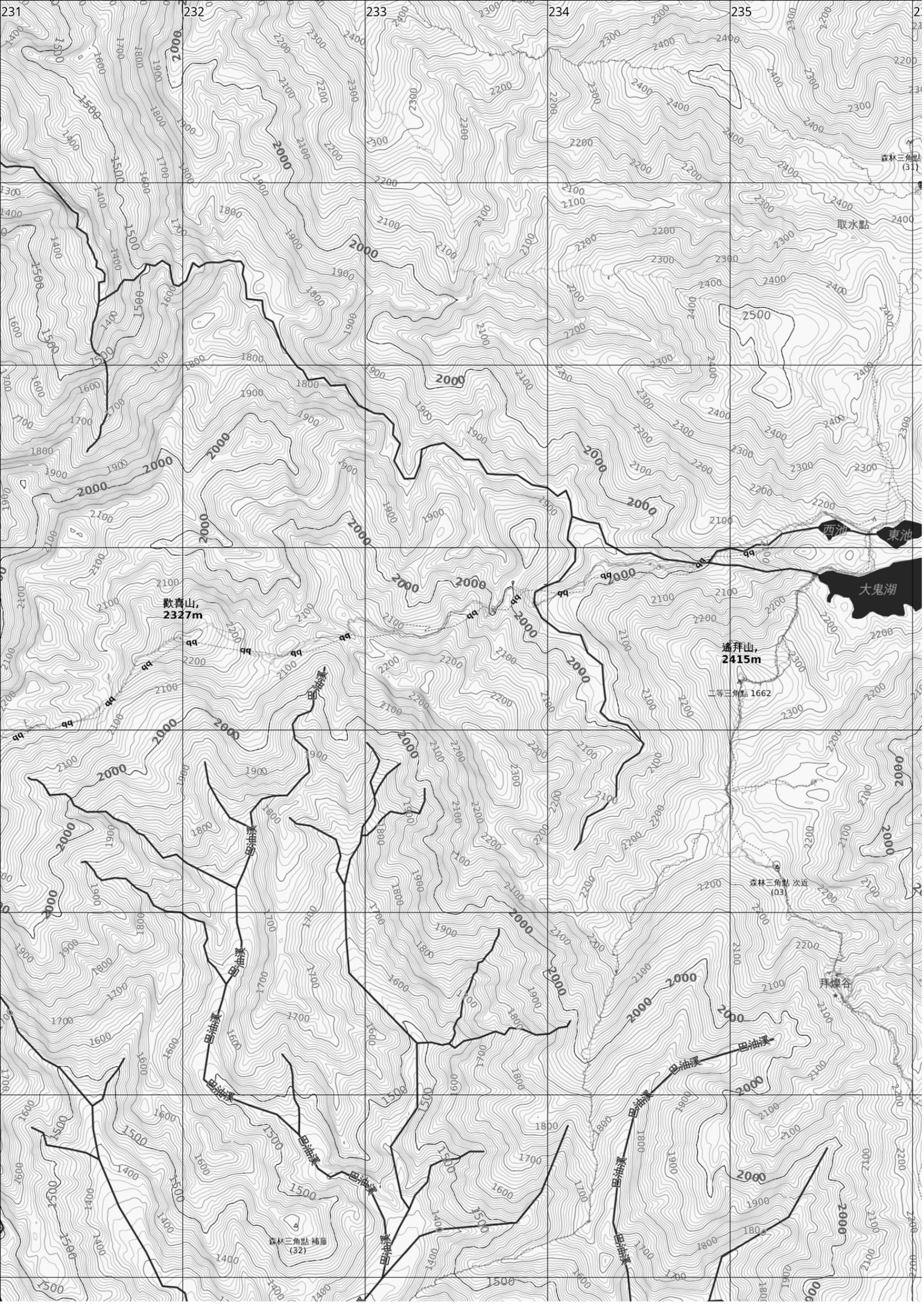
231
232
233
234
235
森林三角點
(31)
取水點
2500
西池
東池
大鬼湖
歡喜山,
2327m
遙拜山,
2415m
二等三角點 1662
森林三角點 次近
(03)
拜燈谷
巴油溪
森林三角點 補遺
(32)

黏貼處

黏貼處

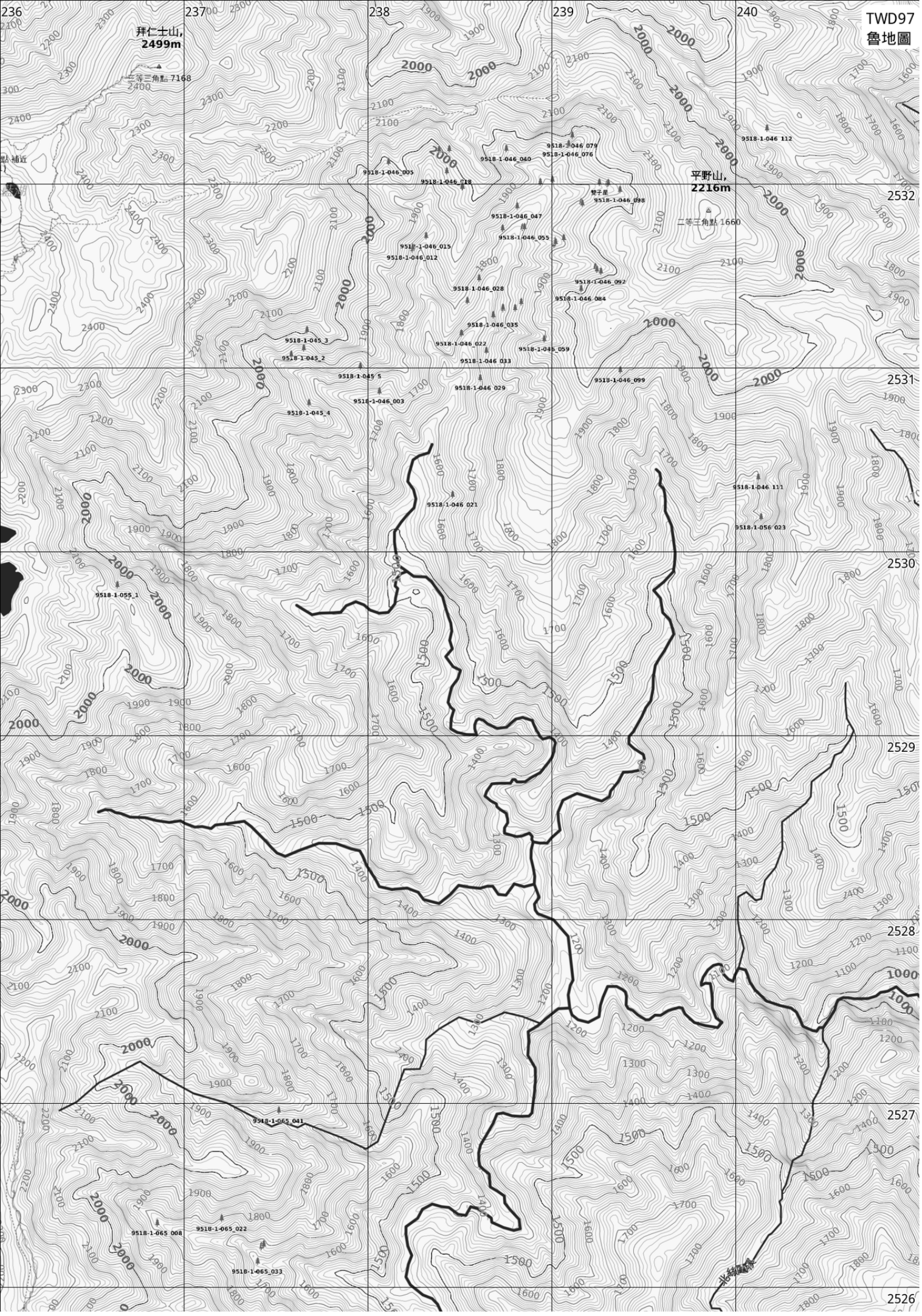
236
237
238
239
240
TWD97
魯地圖
拜仁士山,
2499m
二等三角點 7168
平野山,
2216m
二等三角點 1660
2532
2531
2530
2529
2528
2527
2526
9518-1-046_079
9518-1-046_076
9518-1-046_040
9518-1-046_005
9518-1-046_018
9518-1-046_098
9518-1-046_112
9518-1-046_047
9518-1-046_055
9518-1-046_015
9518-1-046_012
9518-1-046_092
9518-1-046_084
9518-1-046_028
9518-1-046_035
9518-1-045_3
9518-1-045_2
9518-1-046_022
9518-1-045_059
9518-1-046_033
9518-1-045_5
9518-1-046_029
9518-1-046_003
9518-1-045_4
9518-1-046_099
9518-1-046_021
9518-1-046_111
9518-1-056_023
9518-1-055_1
9518-1-065_041
9518-1-065_008
9518-1-065_022
9518-1-065_033

黏 貼 處

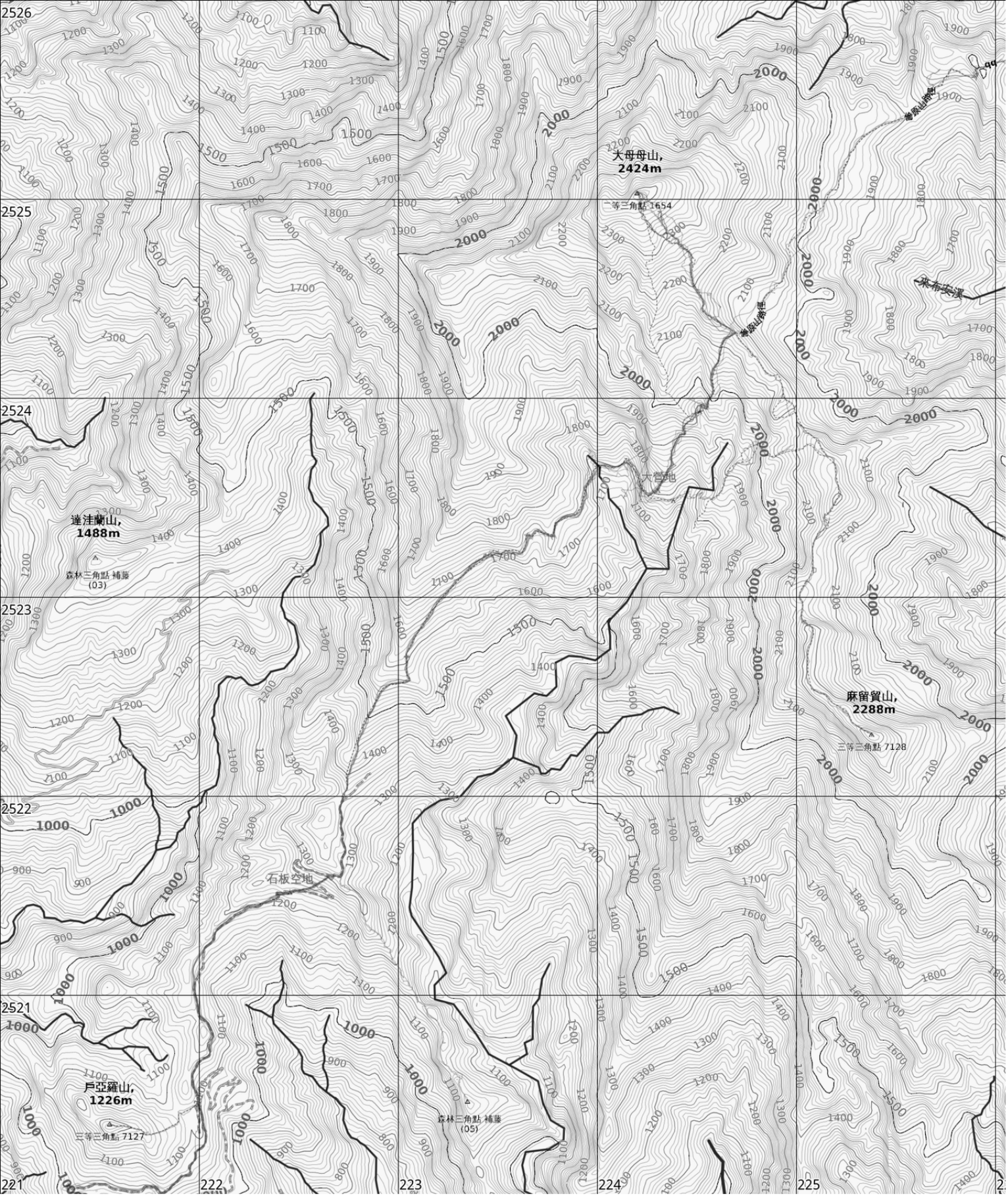
2526
2525
2524
2523
2522
2521
大母母山,
2424m
一等三角點 1654
達洼蘭山,
1488m
森林三角點 補給
(03)
麻留貿山,
2288m
三等三角點 7128
石板空地
戶亞羅山,
1226m
三等三角點 7127
森林三角點 補給
(05)
221
222
223
224
225

黏貼處

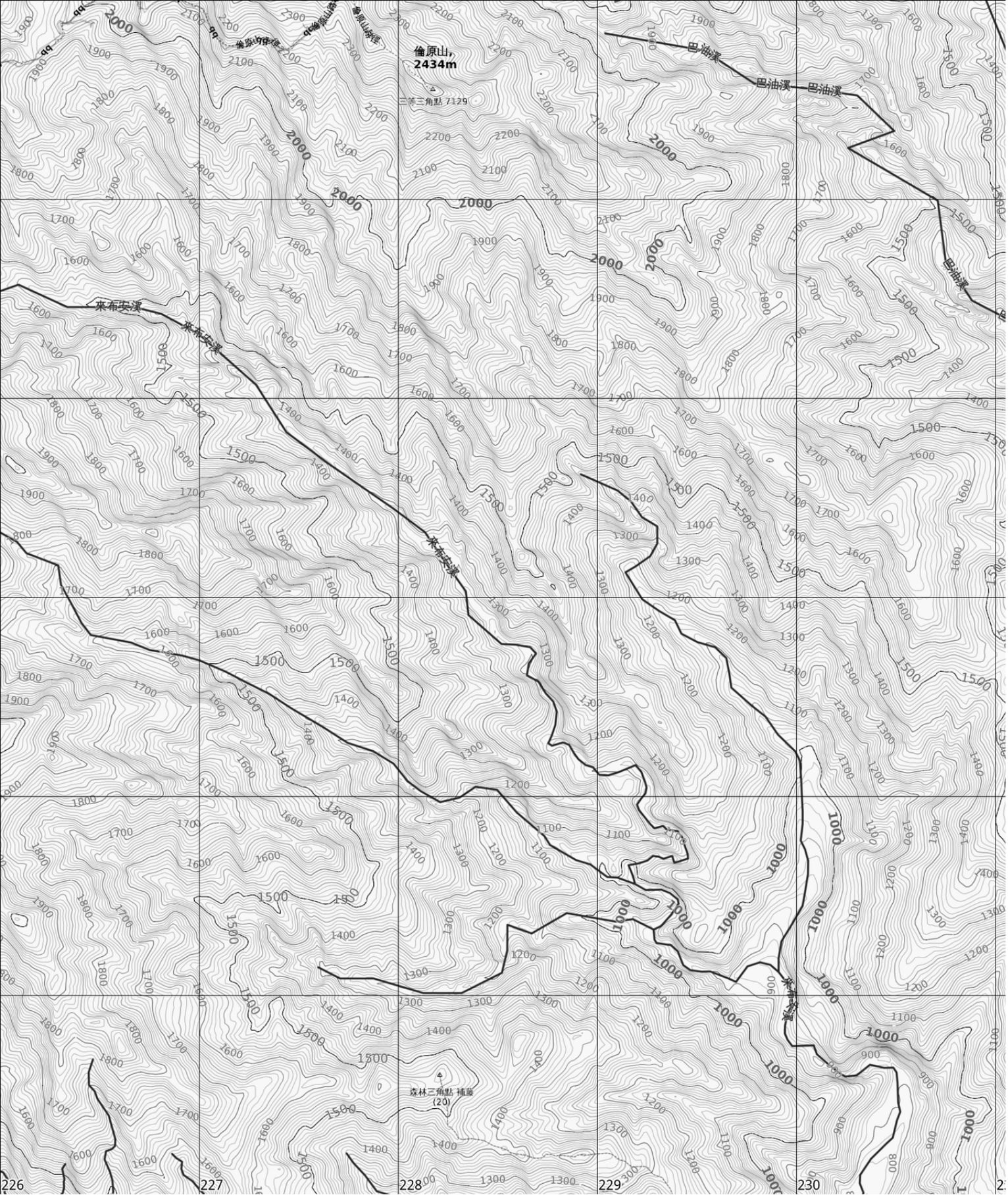

黏貼處

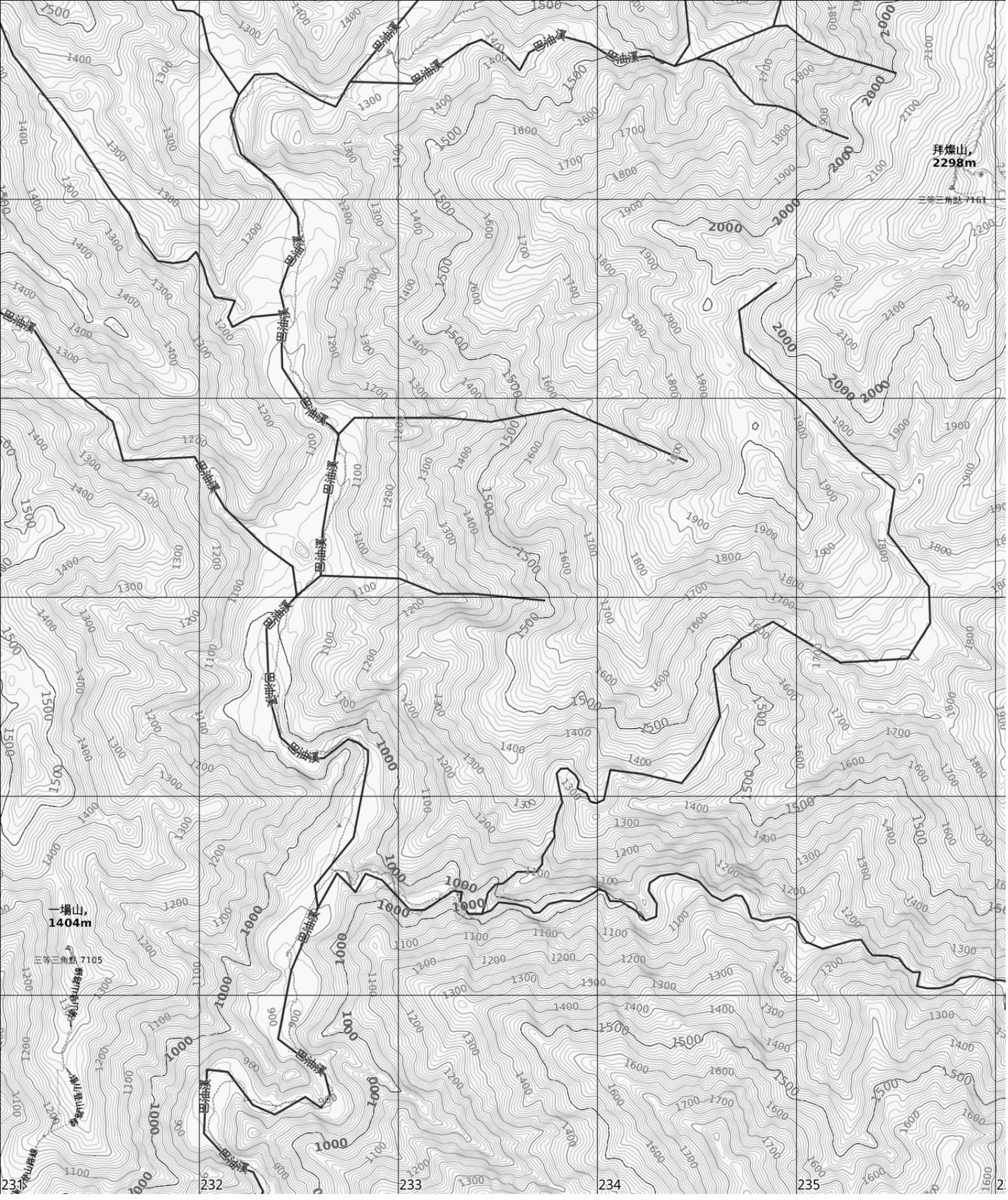
拜燦山,
2298m
三等三角點 7161
一場山,
1404m
三等三角點 7105
巴油溪
231
232
233
234
235

黏貼處

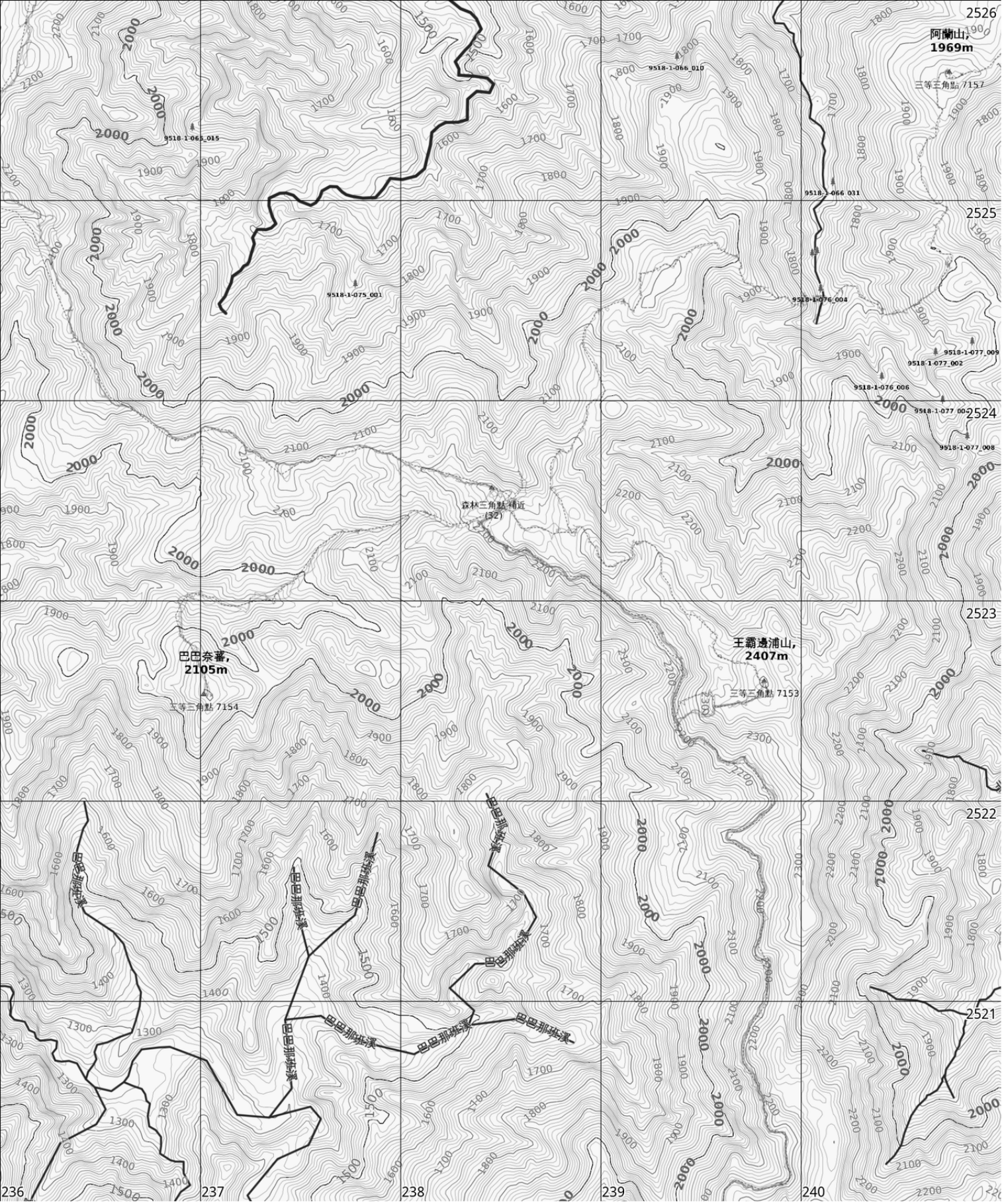
2526
阿蘭山,
1969m
三等三角點 7157
9518-1-066_010
9518-1-063_015
9518-1-066_031
2525
9518-1-075_001
9518-1-076_004
9518-1-077_009
9518-1-077_002
9518-1-076_006
9518-1-077_007
2524
9518-1-077_008
森林三角點 補近
(32)
2523
巴巴奈蕃,
2105m
三等三角點 7154
王霸邊浦山,
2407m
三等三角點 7153
2522
巴巴那班溪
2521
巴巴那班溪
236
237
238
239
240