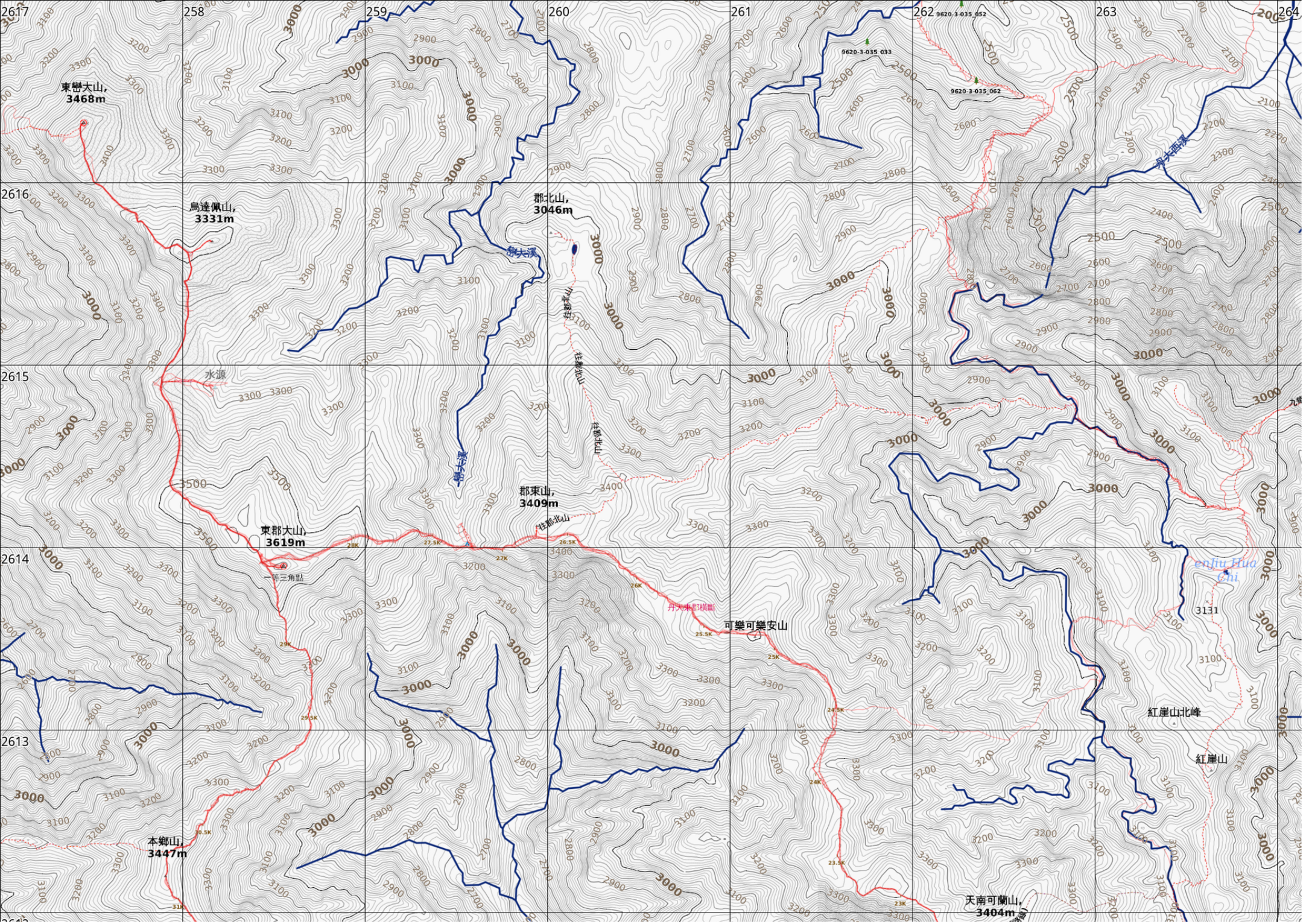
2617
258
259
260
261
262
263
264
2616
2615
2614
2613
東巒大山,
3468m
烏達佩山,
3331m
郡北山,
3046m
水源
郡東山,
3409m
往郡北山
東郡大山,
3619m
一等三角點
丹大東西橫嶺
可樂可樂安山
紅崖山北峰
紅崖山
3131
本鄉山,
3447m
天南可蘭山,
3404m
9620-3-035_052
9620-3-035_033
9620-3-035_062
黏
貼
處

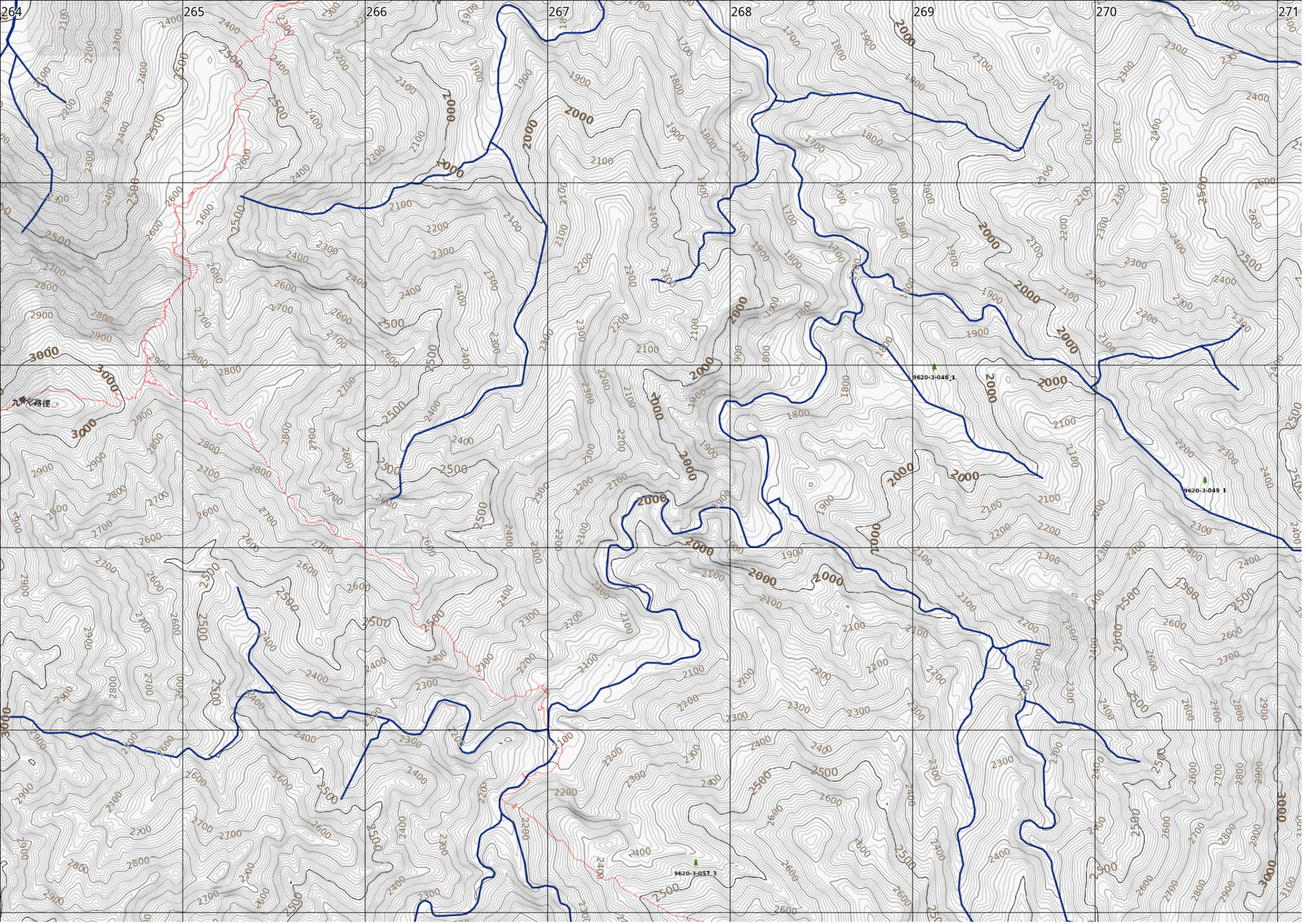
264
265
266
267
268
269
270
271
九芎仑路徑
9620-3-048_1
9620-3-049_1
9620-3-057_3
黏
貼
處
黏
貼
處

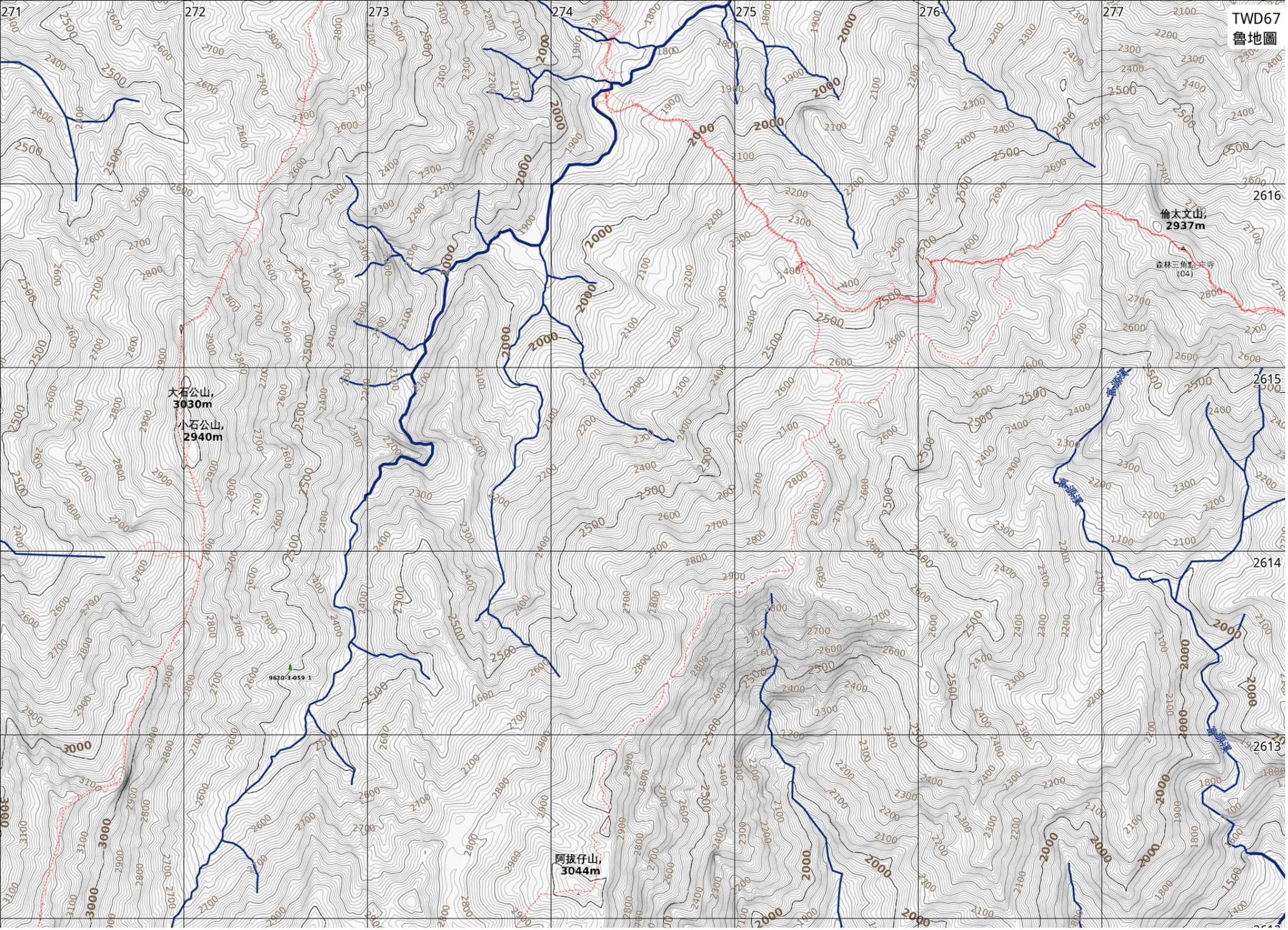
271
272
273
274
275
276
277
TWD67
魯地圖
2616
2615
2614
2613
倫太文山,
2937m
大石公山,
3030m
小石公山,
2940m
阿拔仔山,
3044m
9620-1-059 1

黏　　貼　　處

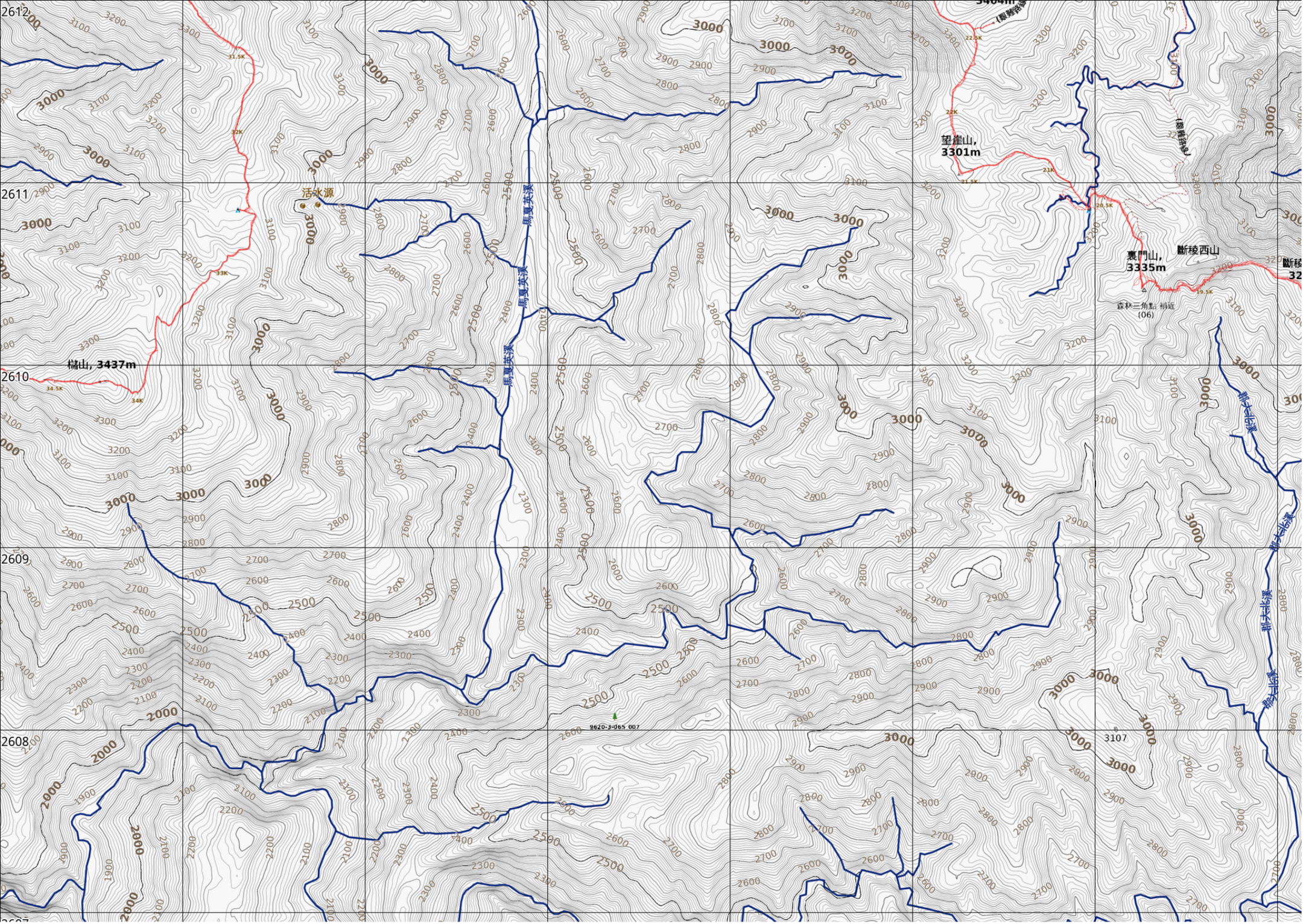
2612
2611
2610
2609
2608
活水源
馬夏英溪
馬夏英溪
馬夏英溪
檜山, 3437m
望崖山,
3301m
裏門山,
3335m
斷稜西山
森林三角點 相近
(06)
9620-3-065 007
3107
黏
貼
處
黏
貼
處

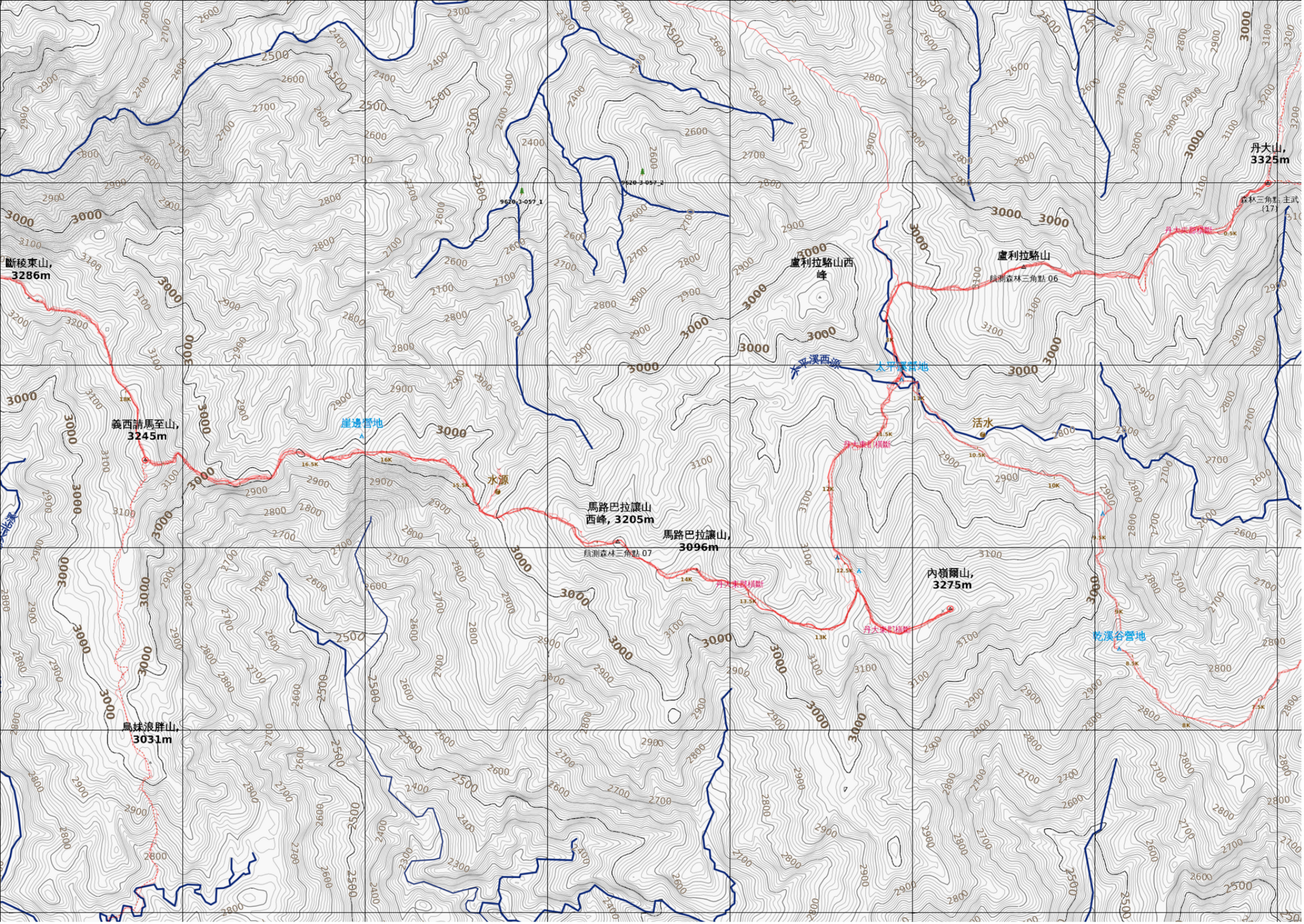
斷稜東山,
3286m
義西請馬至山,
3245m
崖邊營地
水源
馬路巴拉讓山
西峰, 3205m
馬路巴拉讓山,
3096m
航測森林三角點 07
盧利拉駱山西
峰
盧利拉駱山
航測森林三角點 06
太平溪西源
太平溪營地
活水
丹大東稜橫斷
內嶺爾山,
3275m
丹大山,
3325m
森林三角點, 主武
(17)
乾溪谷營地
烏妹浪胖山,
3031m
9620-3-057_1
9620-3-057_2
黏
貼
處

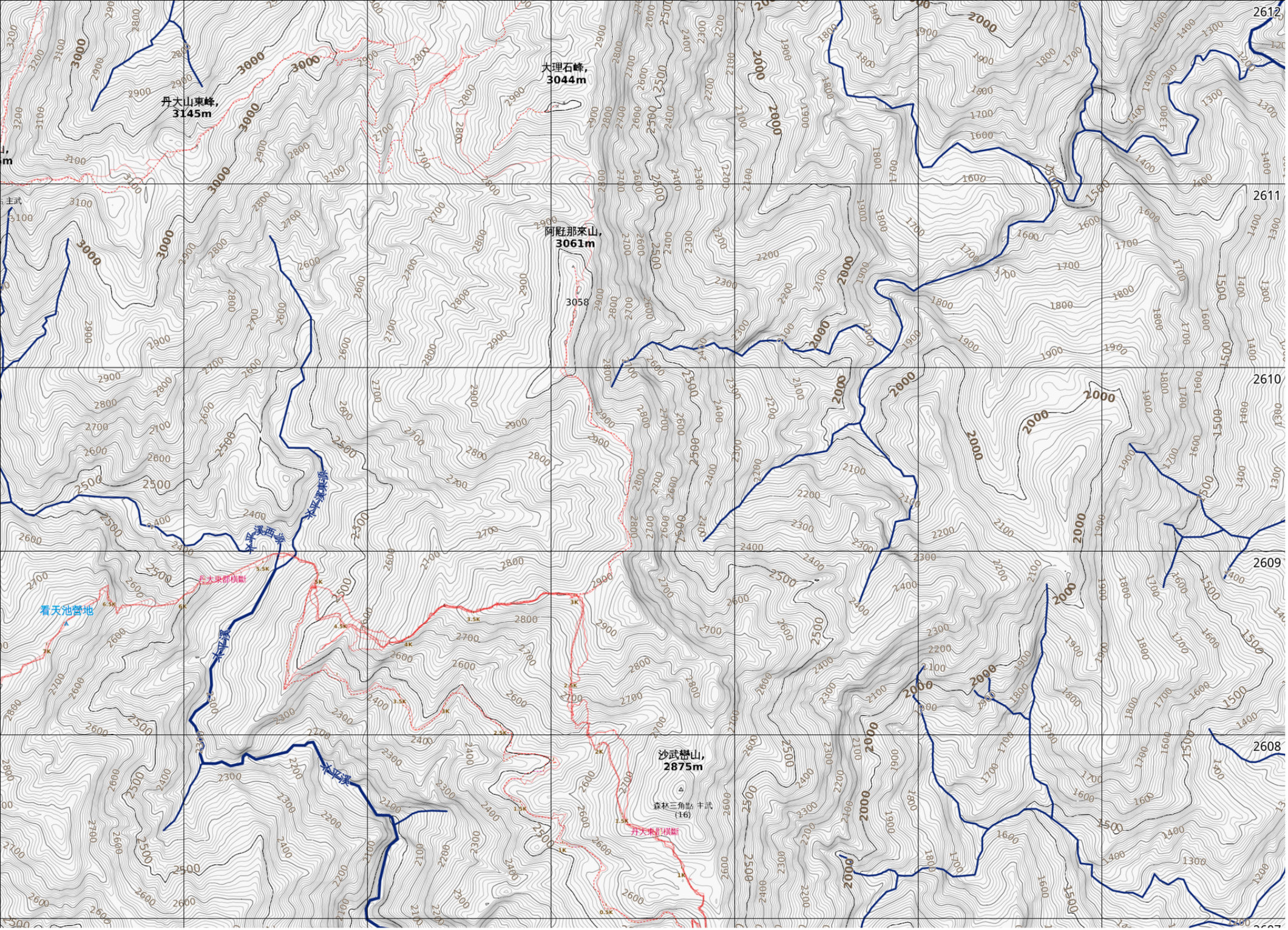
丹大山東峰,
3145m
大理石峰,
3044m
阿厄那來山,
3061m
3058
沙武巒山,
2875m
森林三角點 丰武
(16)
看天池營地
水平溪東源
水平溪西源
水平溪
丹大東稜橫斷
2612
2611
2610
2609
2608

黏　貼　處

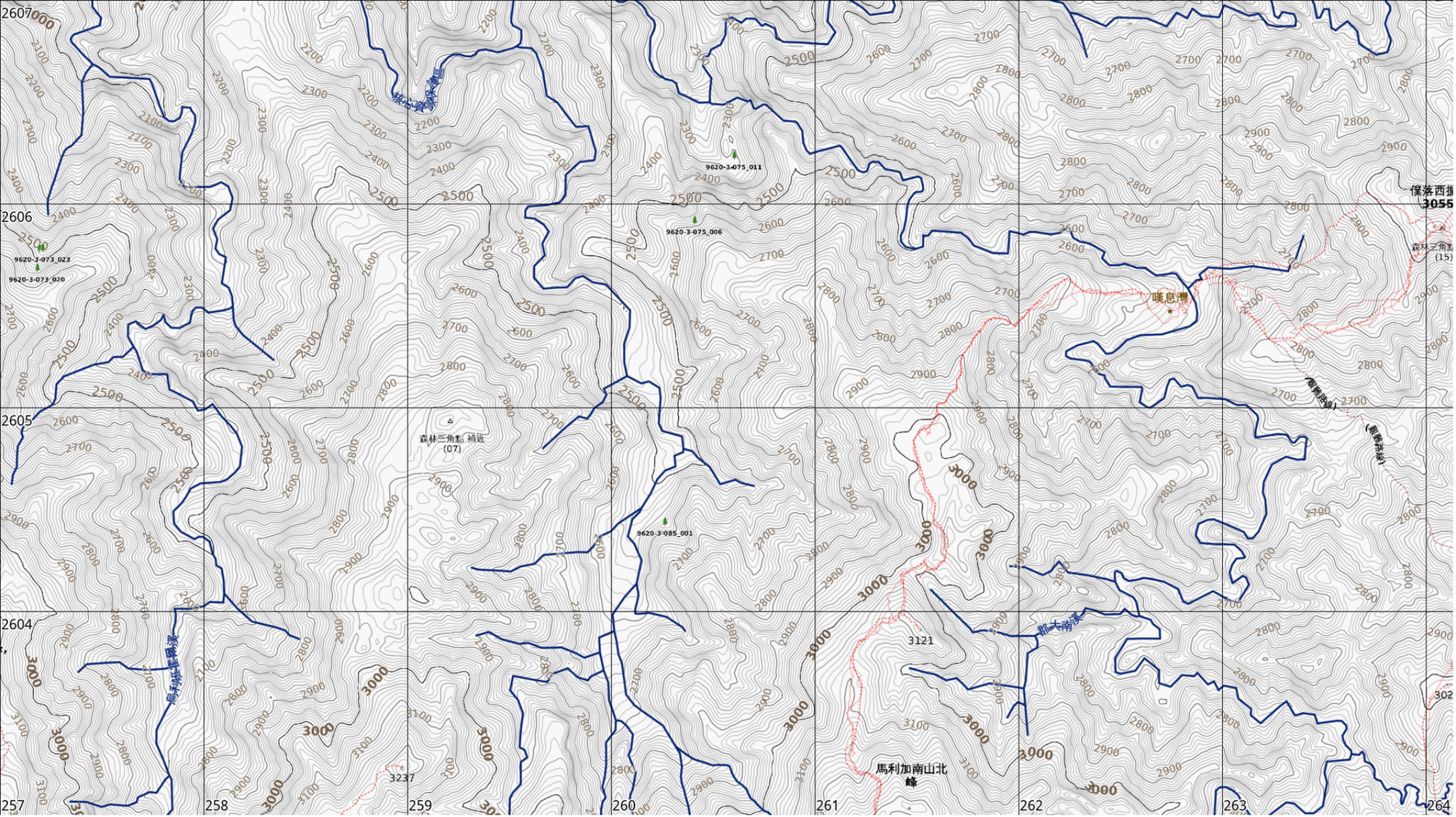
2607
2606
2605
2604
9620-3-073_023
9620-3-073_020
9620-3-075_011
9620-3-075_006
9620-3-085_001
森林三角點 補近
(07)
嘆息灣
3121
馬利加南山北
峰
3237
257
258
259
260
261
262
263
264

黏貼處

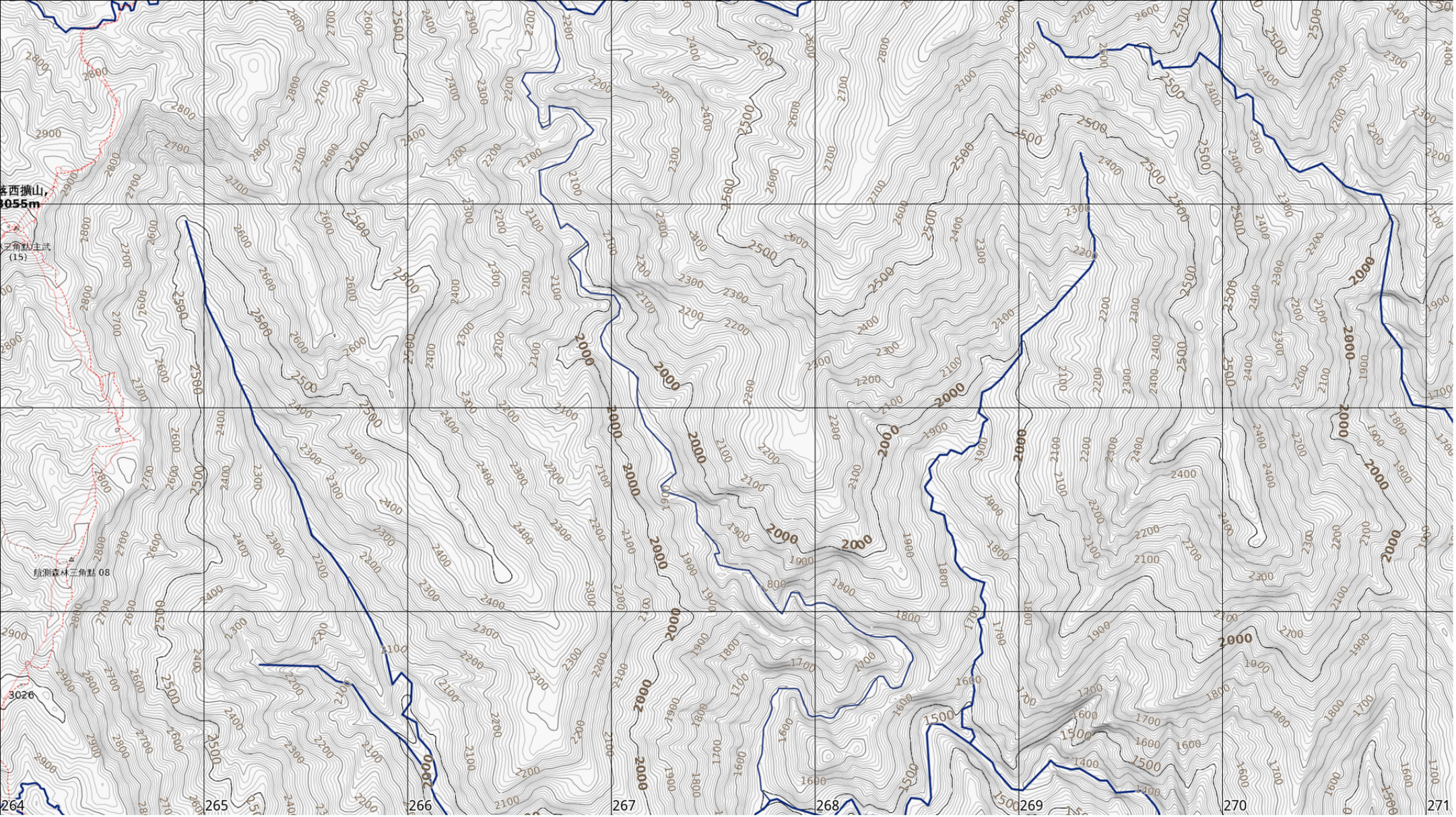

黏貼處

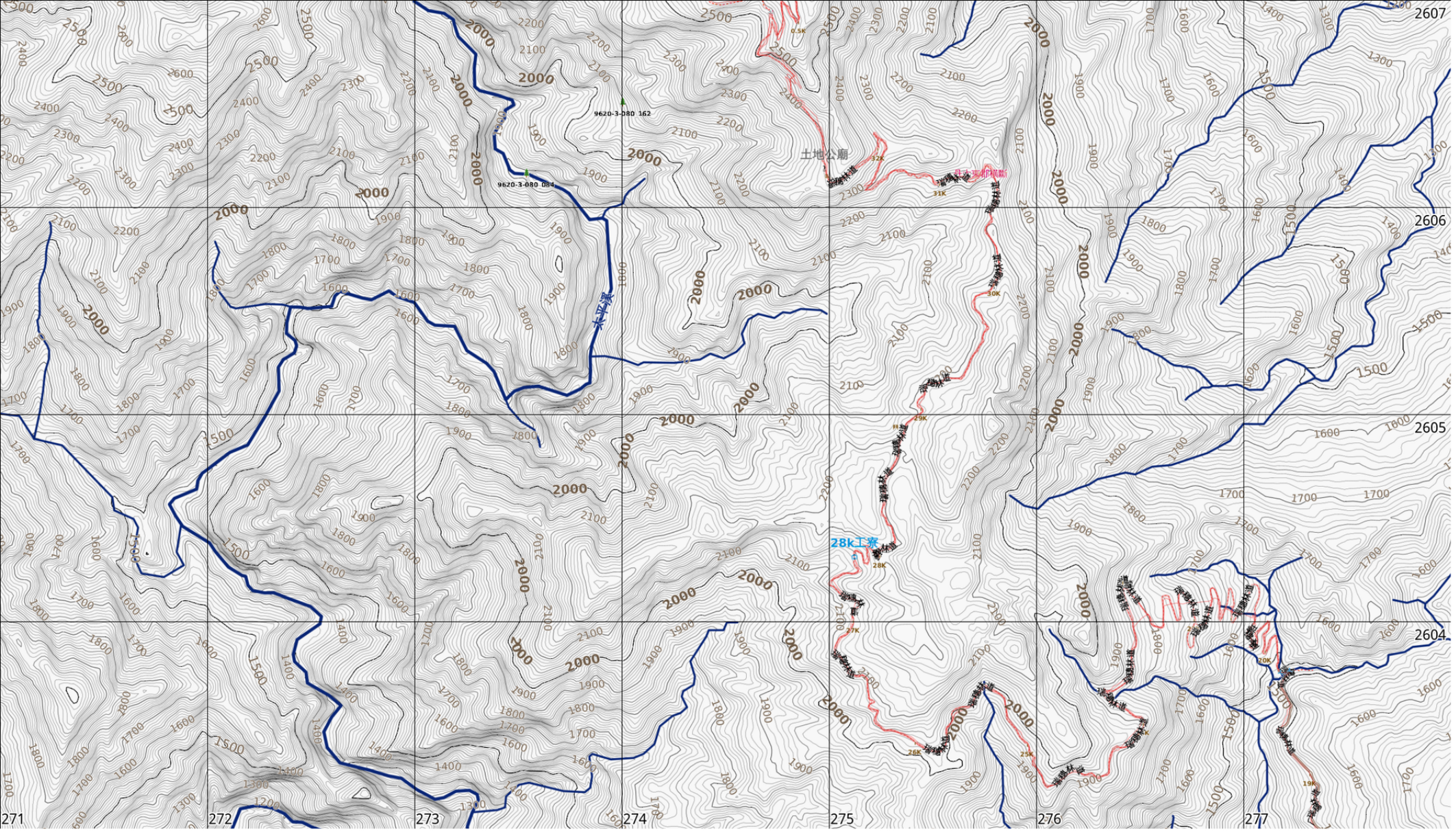
2607
2606
2605
2604
271
272
273
274
275
276
277
土地公廟
水平溪
28k工寮
9620-3-080 162
9620-3-080 084