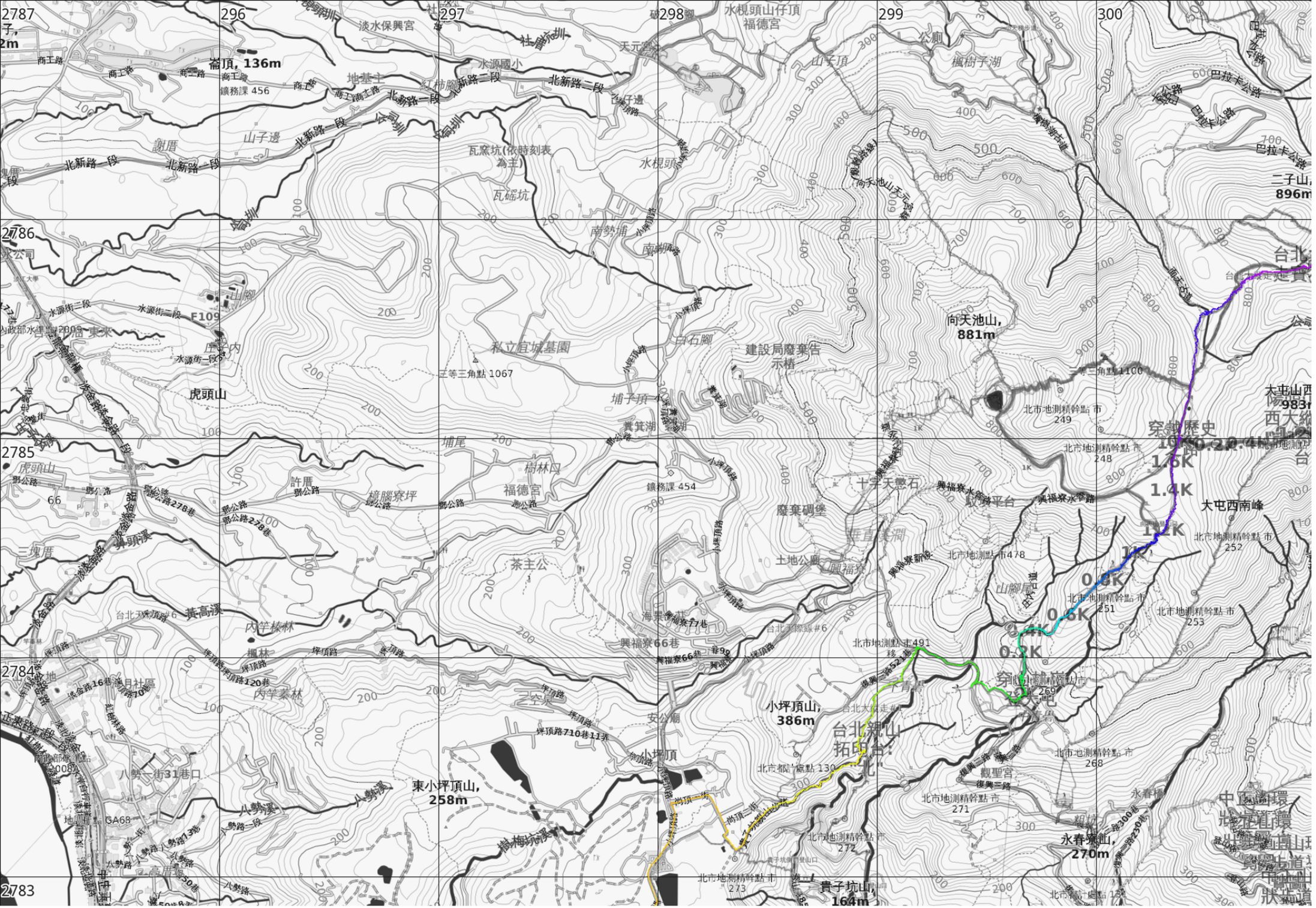

2787
296
297
298
299
300
2786
2785
2784
2783
崙頂, 136m
鑛務課 456
淡水保興宮
水源國小
地基主
紅柿腳
北新路二段
北新路一段
山子邊
謝厝
瓦窯坑(依時刻表為主)
瓦磁坑
水梘頭
南勢埔
水梘頭山仔頂福德宮
天元宮
山子頂
楓樹子湖
公廁
巴拉卡公路
二子山, 896m
向天池山, 881m
三等三角點 1100
北市地測精幹點 市 249
北市地測精幹點 市 248
穿越歷史
1.6K
1.4K
1.2K
1K
0.8K
0.6K
0.4K
0.2K
大屯西南峰
北市地測精幹點 市 252
北市地測精幹點 市 251
北市地測精幹點 市 253
北市地測精幹點 市 268
北市地測精幹點 市 271
北市地測精幹點 市 272
北市地測精幹點 市 273
北市地測精幹點 市 491
北市地測點 市 478
建設局廢棄告示樁
私立宜城墓園
三等三角點 1067
虎頭山
埔子頂
埔尾
許厝
樹林口
福德宮
鑛務課 454
十字天懲石
廢棄碉堡
土地公廟
興福寮
茶主公
海景
興福寮66巷
黃高溪
內竿榛林
楓林
內竿蓁林
三空泉
安公廟
小坪頂
小坪頂山, 386m
台北親山拓印台
觀聖宮
永春橋
永春寮山, 270m
東小坪頂山, 258m
八勢溪
八勢一街31巷口
貴子坑山, 164m


黏 貼 處

黏 貼 處

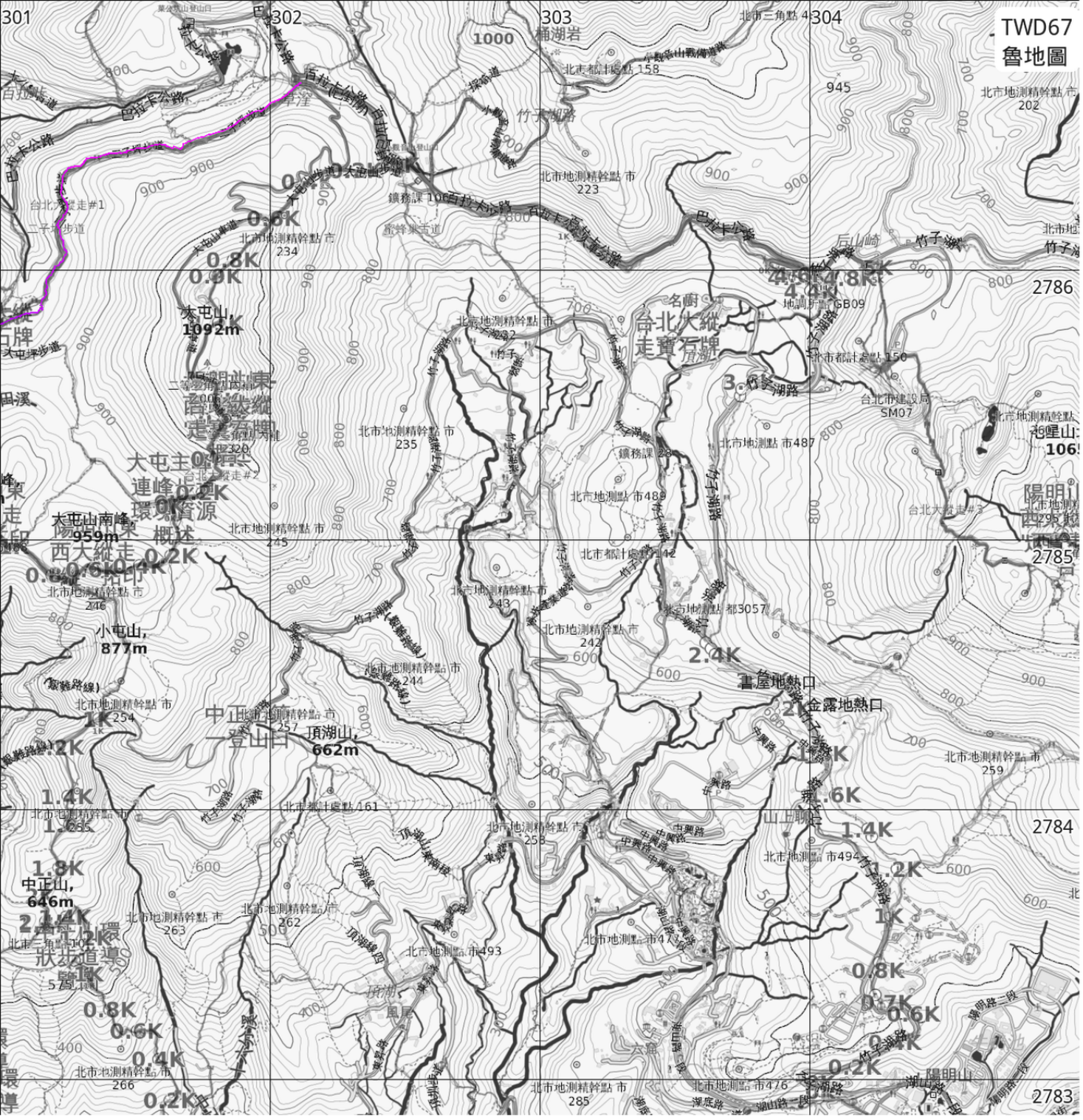
TWD67
魯地圖
301
302
303
304
2786
2785
2784
2783
大屯山,
1092m
大屯山南峰,
959m
小屯山,
877m
頂湖山,
662m
中正山,
646m
台北大縱走寶石牌
書屋地熱口
金露地熱口
陽明山
竹子湖路
巴拉卡公路
北市地測精幹點 市 223
北市地測精幹點 市 234
北市地測精幹點 市 235
北市地測精幹點 市 245
北市地測精幹點 市 246
北市地測精幹點 市 242
北市地測精幹點 市 243
北市地測精幹點 市 244
北市地測精幹點 市 254
北市地測精幹點 市 257
北市地測精幹點 市 258
北市地測精幹點 市 259
北市地測精幹點 市 262
北市地測精幹點 市 263
北市地測精幹點 市 266
北市地測精幹點 市 285
北市地測點 市487
北市地測點 市489
北市地測點 市493
北市地測點 市494
北市地測點 市476
北市都計處點 150
北市都計處點 142
北市都計處點 161
北市地測精幹點 市 202
北市地測精幹點 市 232
北市地測精幹點 市 320
台北大縱走#1
台北大縱走#2
台北大縱走#3
台北市建設局 SM07
0.2K
0.4K
0.6K
0.8K
0.9K
1K
1.2K
1.4K
1.6K
1.8K
2K
2.4K
3K
4.4K
4.6K
4.8K
5K

黏 貼 處

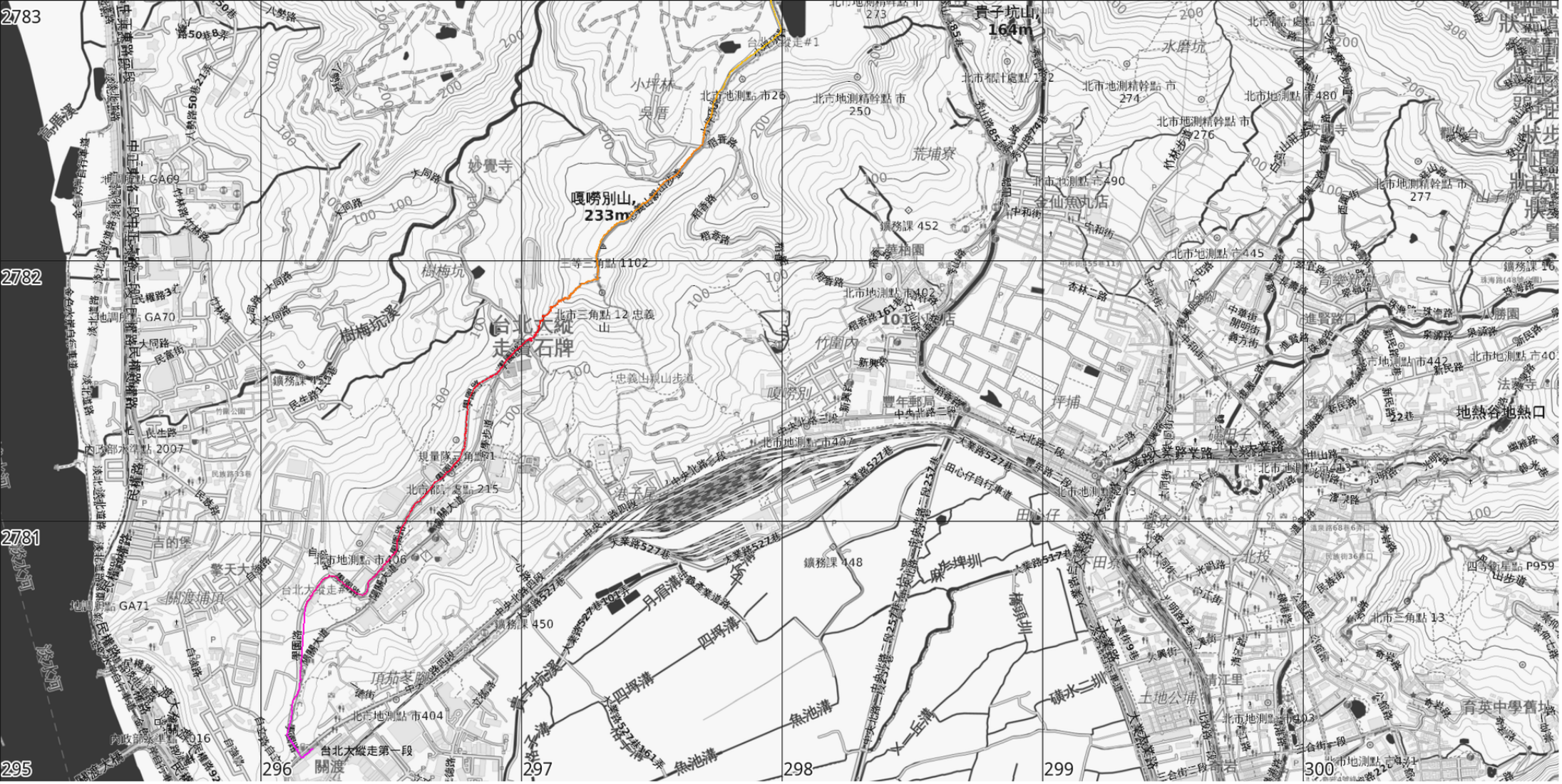

2783
2782
2781
295
296
297
298
299
300
貴子坑山,
164m
嘎嘮別山,
233m
台北大縱走貴石牌
台北大縱走第一段
地熱谷地熱口


黏貼處

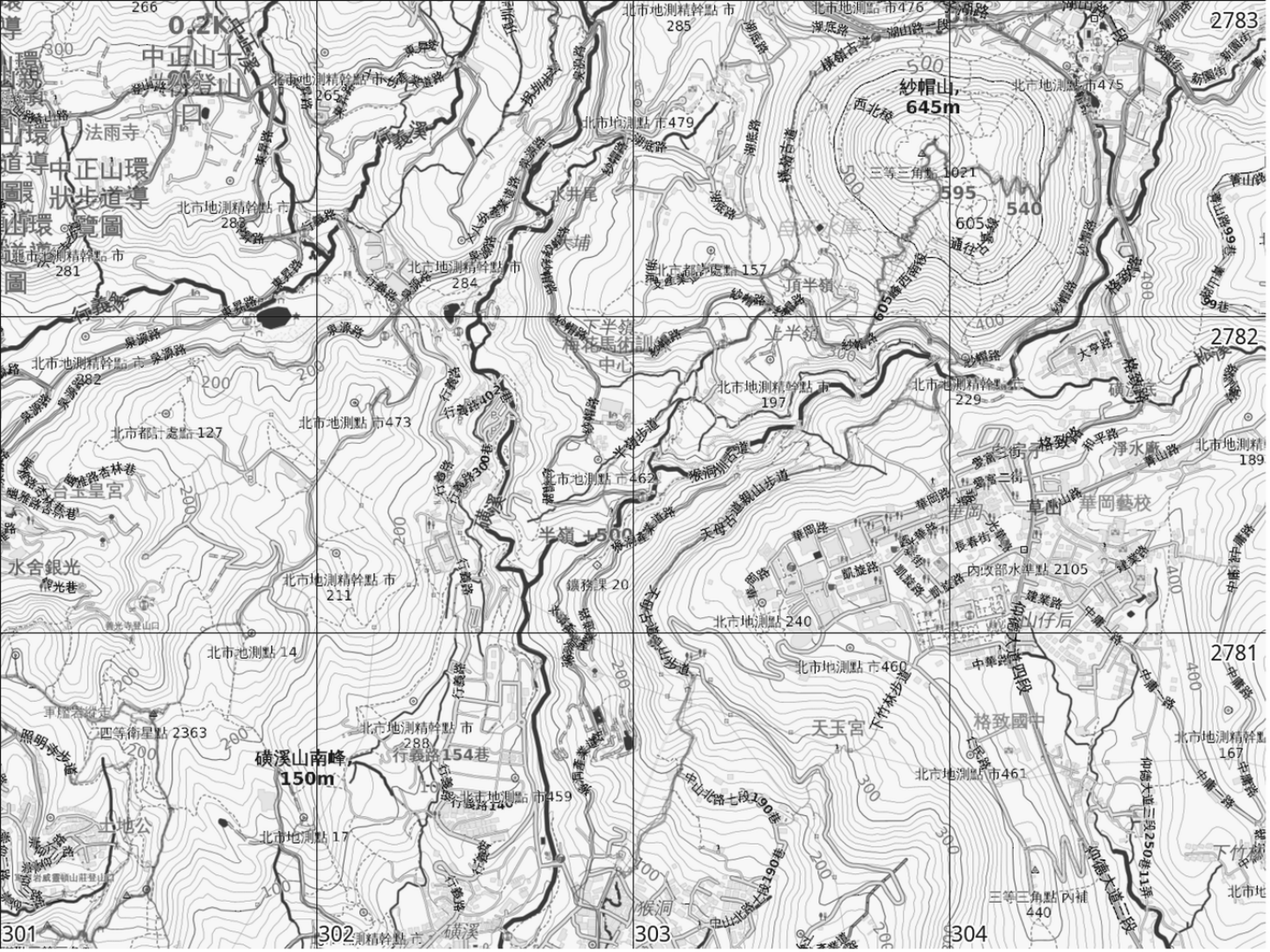

0.2K
中正山十八
登山口
法雨寺
中正山環
狀步道導
覽圖
紗帽山
645m
595
540
605
三等三角點 1021
北市地測點 市479
北市地測點 市475
北市地測點 市476
北市地測精幹點 市 285
北市地測精幹點 市 265
北市地測精幹點 市 284
北市地測精幹點 市 281
北市地測精幹點 市 282
北市地測精幹點 市 288
北市地測精幹點 市 197
北市地測精幹點 市 229
北市地測精幹點 市 211
北市地測精幹點 市 167
北市地測點 市473
北市都計處點 127
北市地測點 市462
北市地測點 市460
北市地測點 市461
北市地測點 市459
北市地測點 240
北市地測點 14
北市地測點 17
北市都計處點 157
內政部水準點 2105
三等三角點 內補 440
四等衛星點 2363
礦務課 20
半嶺 +500
頂半嶺
上半嶺
下半嶺
梅花馬術訓練中心
水井尾
大埔
行義溪
泉源路
行義路
行義路154巷
行義路300巷
行義路140巷
行義路190巷
中山北路七段190巷
中山北路七段190巷
天母古道親山步道
猴洞古道
猴洞
天母古道親山步道
下竹林步道
中山北路七段
中山北路七段
中華路
中華一路
中華二路
中華三路
中華四段
中庸一路
中庸二路
中庸三路
仰德大道二段
仰德大道三段250巷11弄
格致路
格致國中
天玉宮
下竹林
華岡藝校
草山
淨水廠
淨水廠
橫溪兵
橫溪
橫溪
礦溪山南峰
150m
土地公
水舍銀光
白玉皇宮
照明寺步道
車臣巷縱走
北市地測精幹點 市 167
北市地測精幹點 市 189
2783
2782
2781
301
302
303
304