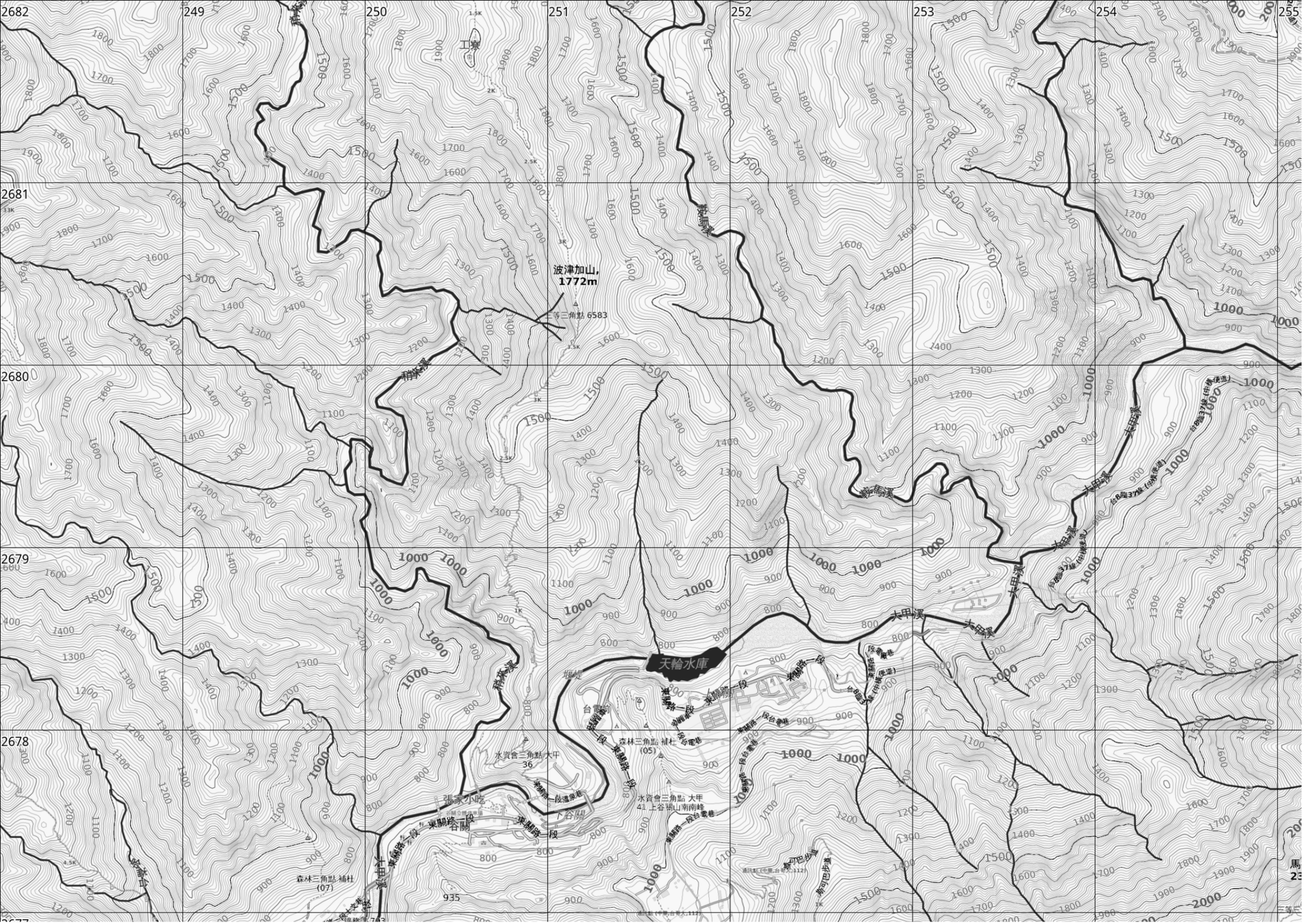

2682
249
250
251
252
253
254
255
2681
2680
2679
2678
工寮
波津加山,
1772m
三等三角點 6583
稍來溪
天輪水庫
大甲溪
水資會三角點 大甲
36
水資會三角點 大甲
41 上谷關山南南峰
森林三角點 補杜
(05)
森林三角點 補杜
(07)
張家小吃
谷關
下谷關

黏 貼 處

黏 貼 處

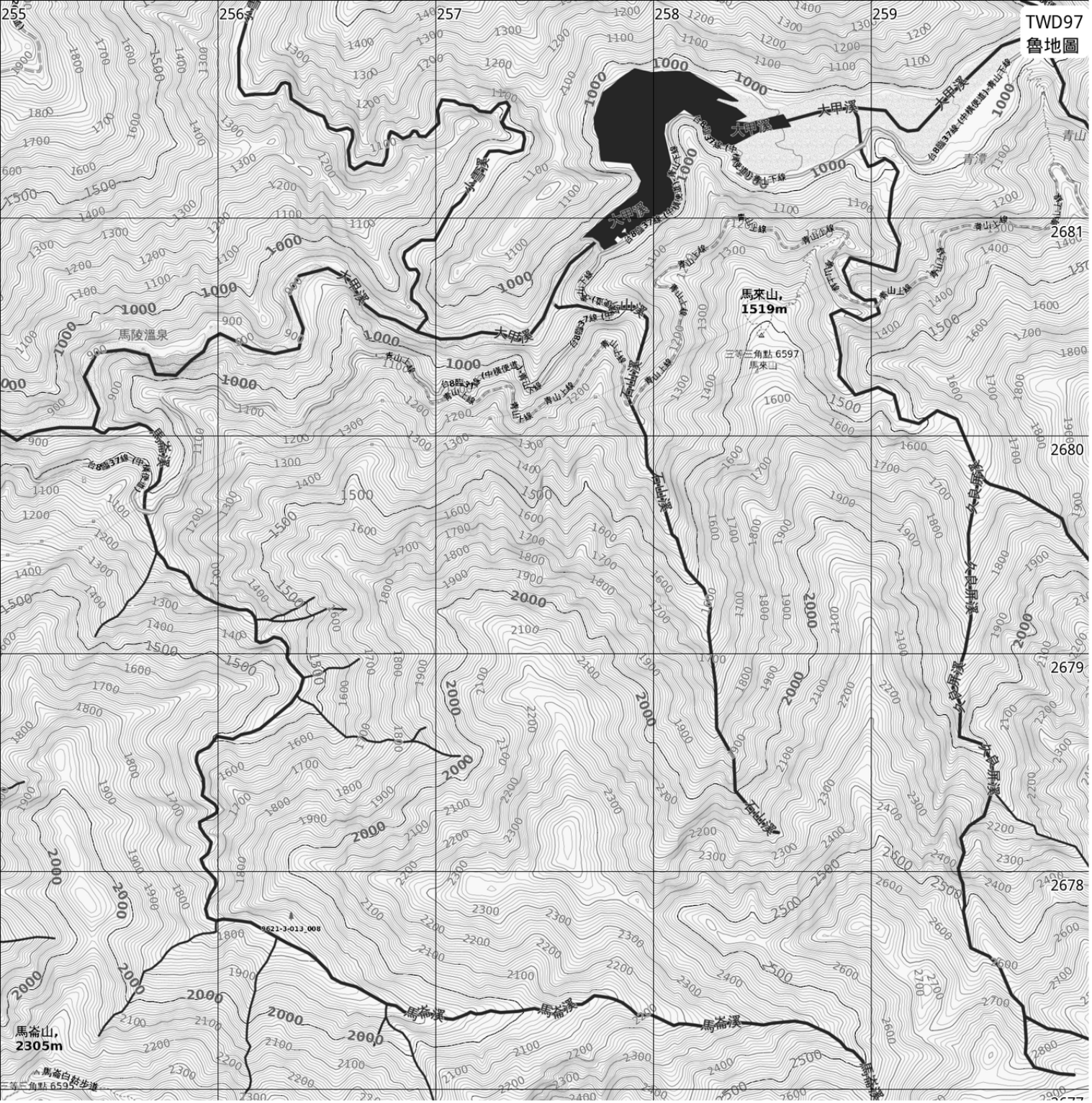
255
256
257
258
259
TWD97
魯地圖
2681
2680
2679
2678
大甲溪
馬陵溫泉
馬來山，
1519m
三等三角點 6597
馬來山
馬崙山，
2305m
馬崙溪
馬崙白岩步道
9621-3-013_008

黏 貼 處

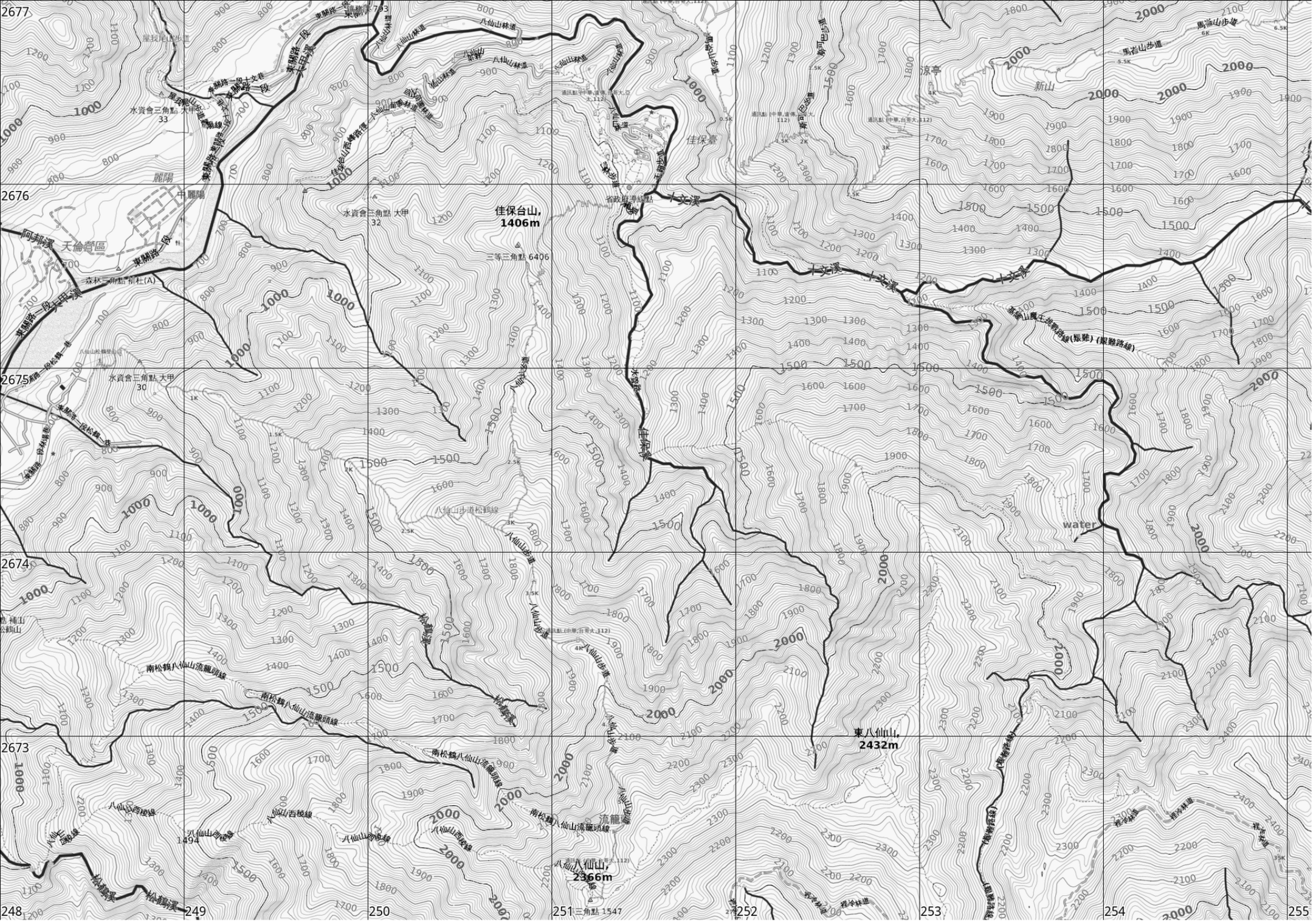
2677
2676
2675
2674
2673
248
249
250
251
252
253
254
255
佳保台山,
1406m
三等三角點 6406
水資會三角點 大甲
32
水資會三角點 大甲
33
水資會三角點 大甲
30
森林三角點 福杜(A)
佳保臺
十文溪
東關路一段
東關路一段大甲溪
東關路一段松鶴一巷
東關路一段松鶴二巷
佳保支線
八仙山林道
八仙山步道
八仙山步道松鶴線
南松鶴八仙山流籠頭線
流籠
八仙山,
2366m
東八仙山,
2432m
三角點 1547
water
涼亭
新山
麗陽
中麗陽
天倫營區
阿郎溪
松鶴溪
八仙山西稜線
八仙山西稜線
八仙山西稜線
八仙山西稜線
1494
八仙山西稜線
八仙山西稜線
八仙山西稜線
八仙山西稜線



2677
2676
2675
2674
2673
255
256
257
258
259
白姑西峰，
3251m
白姑大山西南
峰，3117m
基隆山，
2938m
白岩
旭個丘
馬崙白姑步道
十文溪