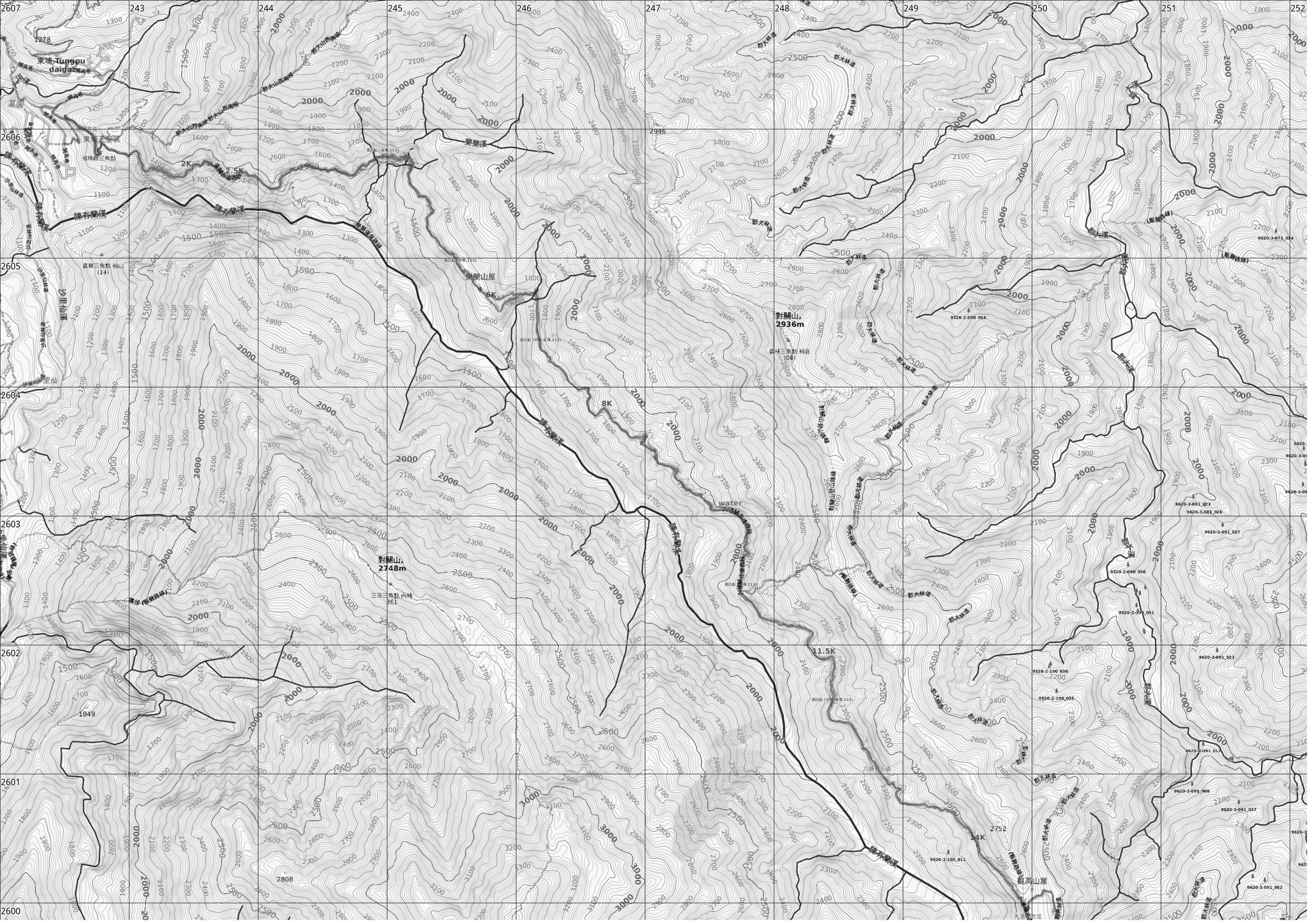
2607
243
244
245
246
247
248
249
250
251
252
2606
2605
2604
2603
2602
2601
2600
1278
東埔 Tungpu
daigaz駐在所
東埔登山口
省地政三角點
2K
5K
陳有蘭溪
陳有蘭溪
陳有蘭溪
陳有蘭溪
樂樂溪
樂樂溪
森林三角點 桶山
(14)
沙里仙林道
沙里仙溪
沙里仙
2946
郡大林道
對關山,
2936m
森林三角點 桶近
(08)
郡大溪
(舊登路線)
9620-3-071_014
9520-2-090_014
9620-3-081_023
9620-3-081_026
9620-3-081_027
9520-2-090_036
9520-2-090_041
9620-3-091_023
9520-2-100_030
9520-2-100_035
9620-3-091_012
9620-3-091_008
9620-3-091_037
9620-3-091_052
9520-2-100_011
2752
14K
觀高山屋
對關山,
2748m
三等三角點 內桶
361
2808
1849
環境(舊登路線)
綠樂山屋
6K
8K
11.5K
water
對關山登山路線
(舊登路線)
黏
貼
處

TWD97
魯地圖

盆駒山,
3022m

二等三角點 1693

駒盆山中峰

駒盆南峰,
3435m

馬博拉斯山
3805m

森林三角點
(03)

黏　　貼　　處

黏 貼 處

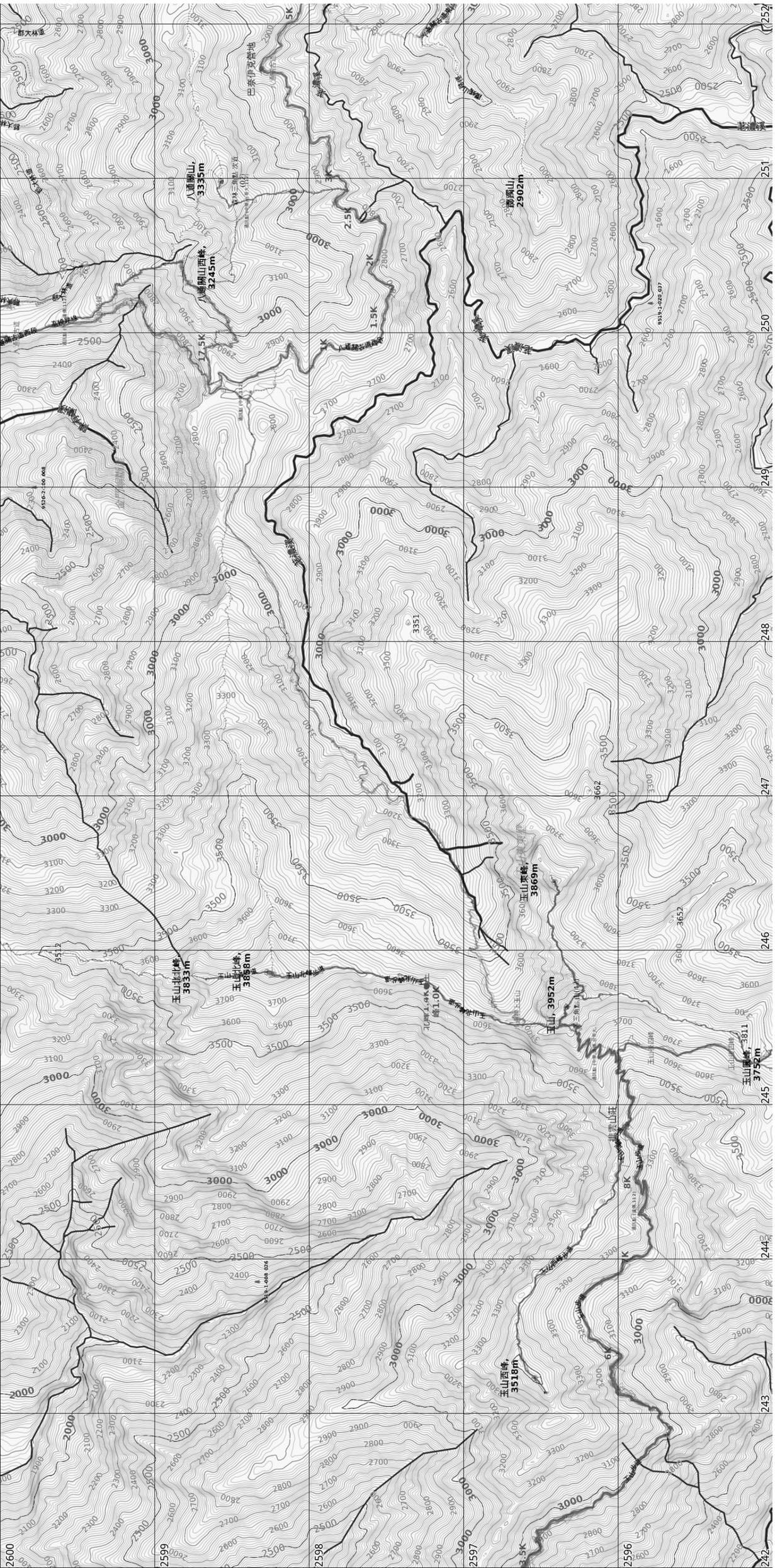
八通關山西峰,
3245m
八通關山,
3335m
巴奈伊克營地
玉山北峰,
3858m
玉山北峰
3833m
玉山西峰,
3518m
玉山,
3952m
玉山東峰,
3869m
玉山前峰,3811
3752m
南雙山,
2902m
茫漫溪
八通關古道西段
八通關古道東段
玉山主峰
玉山北峰
玉山西峰
玉山東峰
玉山前峰
南雙山
茫漫溪
巴奈伊克營地
八通關山屋
玉山北峰營地
玉山主峰營地
1K
1.5K
2K
2.5K
3K
5K
6K
8K
17.5K
1.0K
1.4K

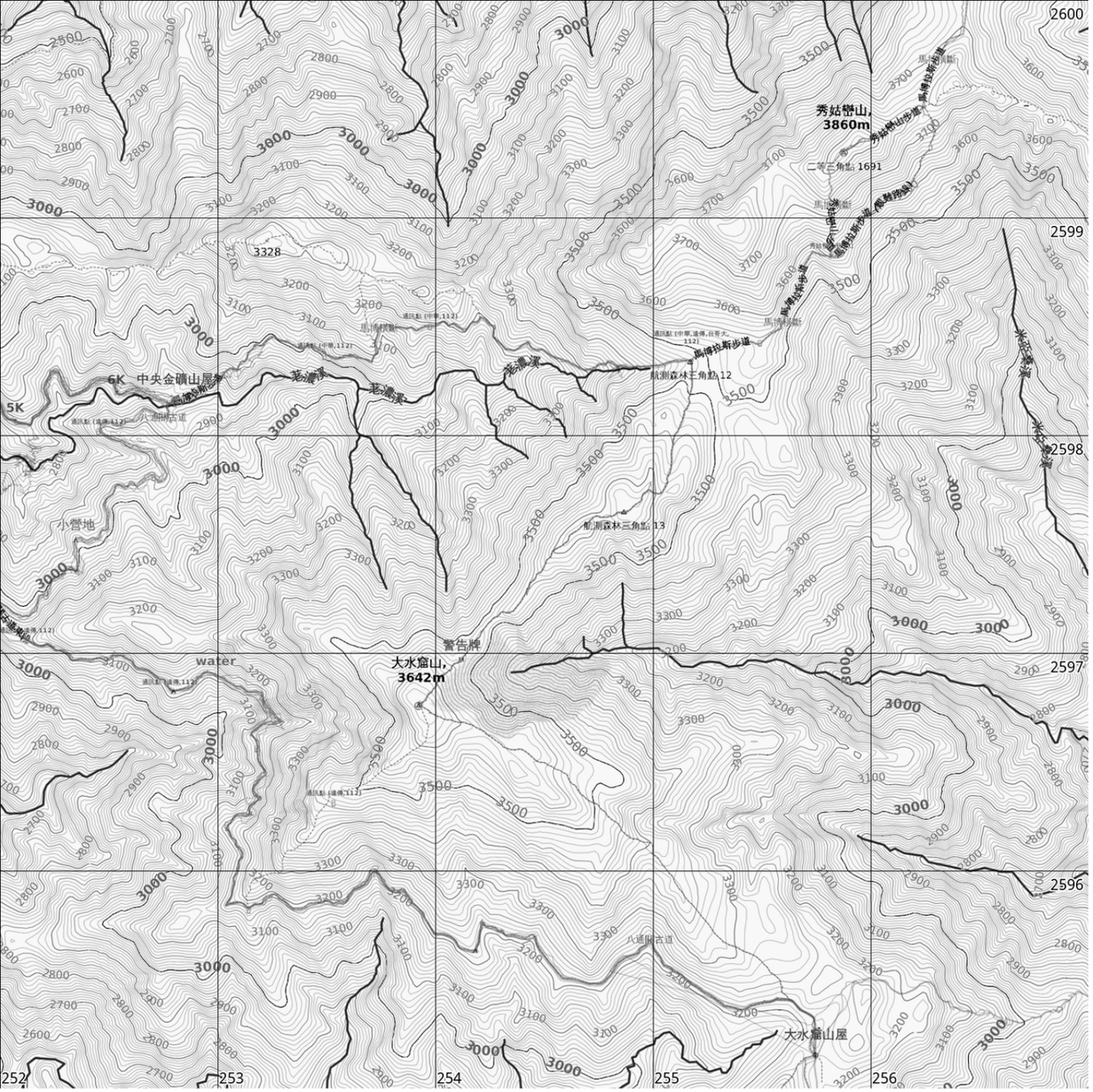
2600
2599
2598
2597
2596
3328
秀姑巒山,
3860m
二等三角點 1691
馬博拉斯步道
6K 中央金礦山屋舍
5K
荖濃溪
小營地
航測森林三角點 12
航測森林三角點 13
警告牌
water
大水窟山,
3642m
大水窟山屋
八通關古道
2252
253
254
255
256