

TWD97
魯地圖

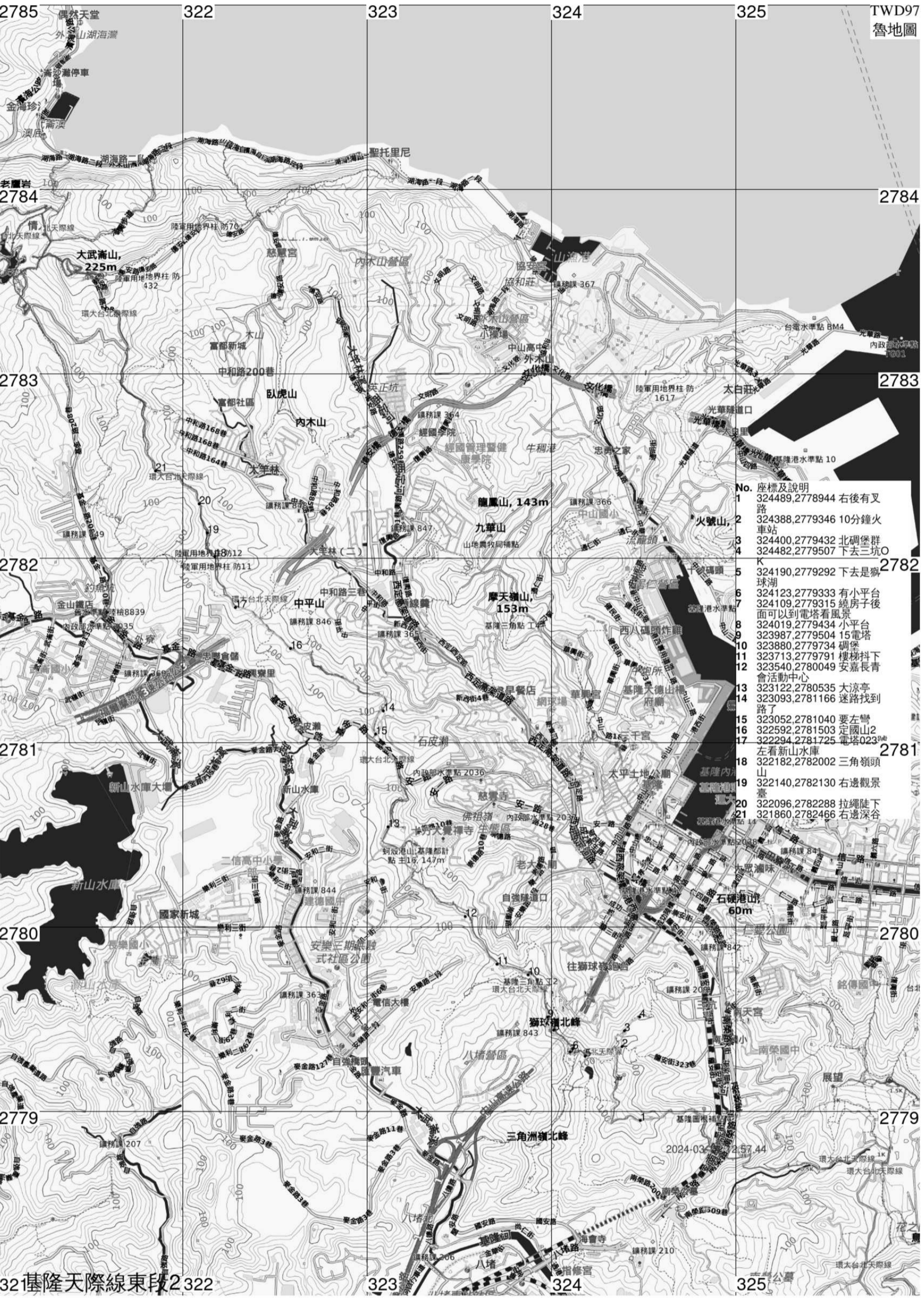
- No. 座標及說明
- 1 324489,2778944 右後有叉路
 - 2 324388,2779346 10分鐘火車站
 - 3 324400,2779432 北碇堡群
 - 4 324482,2779507 下去三坑O
 - 5 324190,2779292 下去是獅球湖
 - 6 324123,2779333 有小平台
 - 7 324109,2779315 鐘房子後面可以到電塔看風景
 - 8 324019,2779434 小平台
 - 9 323987,2779504 15電塔
 - 10 323880,2779734 礮堡
 - 11 323713,2779791 樓梯斜下
 - 12 323540,2780049 安嘉長青會活動中心
 - 13 323122,2780535 大涼亭
 - 14 323093,2781166 迷路找到路了
 - 15 323052,2781040 要左彎
 - 16 322592,2781503 定國山2
 - 17 322294,2781725 電塔023⁹地左看新山水庫
 - 18 322182,2782002 三角嶺頭山
 - 19 322140,2782130 右邊觀景臺
 - 20 322096,2782288 拉繩陡下
 - 21 321860,2782466 右邊深谷

32基隆天際線東段2 322

323

324

325



- No. 座標及說明
- 1 324489,2778944 右後有叉路
 - 2 324388,2779346 10分鐘火車站
 - 3 324400,2779432 北碇堡群
 - 4 324482,2779507 下去三坑O
 - 5 324190,2779292 下去是獅球湖
 - 6 324123,2779333 有小平台
 - 7 324109,2779315 繞房子後面可以到電塔看風景
 - 8 324019,2779434 小平台
 - 9 323987,2779504 15電塔
 - 10 323880,2779734 碇堡
 - 11 323713,2779791 樓梯抖下
 - 12 323540,2780049 安嘉長青會活動中心
 - 13 323122,2780535 大涼亭
 - 14 323093,2781166 迷路找到路了
 - 15 323052,2781040 要左彎
 - 16 322592,2781503 定國山2
 - 17 322294,2781725 電塔023nd左看新山水庫
 - 18 322182,2782002 三角頭頂山
 - 19 322140,2782130 右邊觀景臺
 - 20 322096,2782288 拉繩陡下
 - 21 321860,2782466 右邊深谷



TWD97
魯地圖

- No. 座標及說明
- 1 324489,2778944 右後有叉路
 - 2 324388,2779346 10分鐘火車站
 - 3 324400,2779432 北碇堡群
 - 4 324482,2779507 下去三坑O
 - 5 324190,2779292 下去是獅球湖
 - 6 324123,2779333 有小平台
 - 7 324109,2779315 繞房子後面可以到電塔看風景
 - 8 324019,2779434 小平台
 - 9 323987,2779504 15電塔
 - 10 323880,2779734 碇堡
 - 11 323713,2779791 樓梯抖下
 - 12 323540,2780049 安嘉長青會活動中心
 - 13 323122,2780535 大涼亭
 - 14 323093,2781166 迷路找到路了
 - 15 323052,2781040 要左彎
 - 16 322592,2781503 定國山2
 - 17 322294,2781725 電塔023^號左看新山水庫

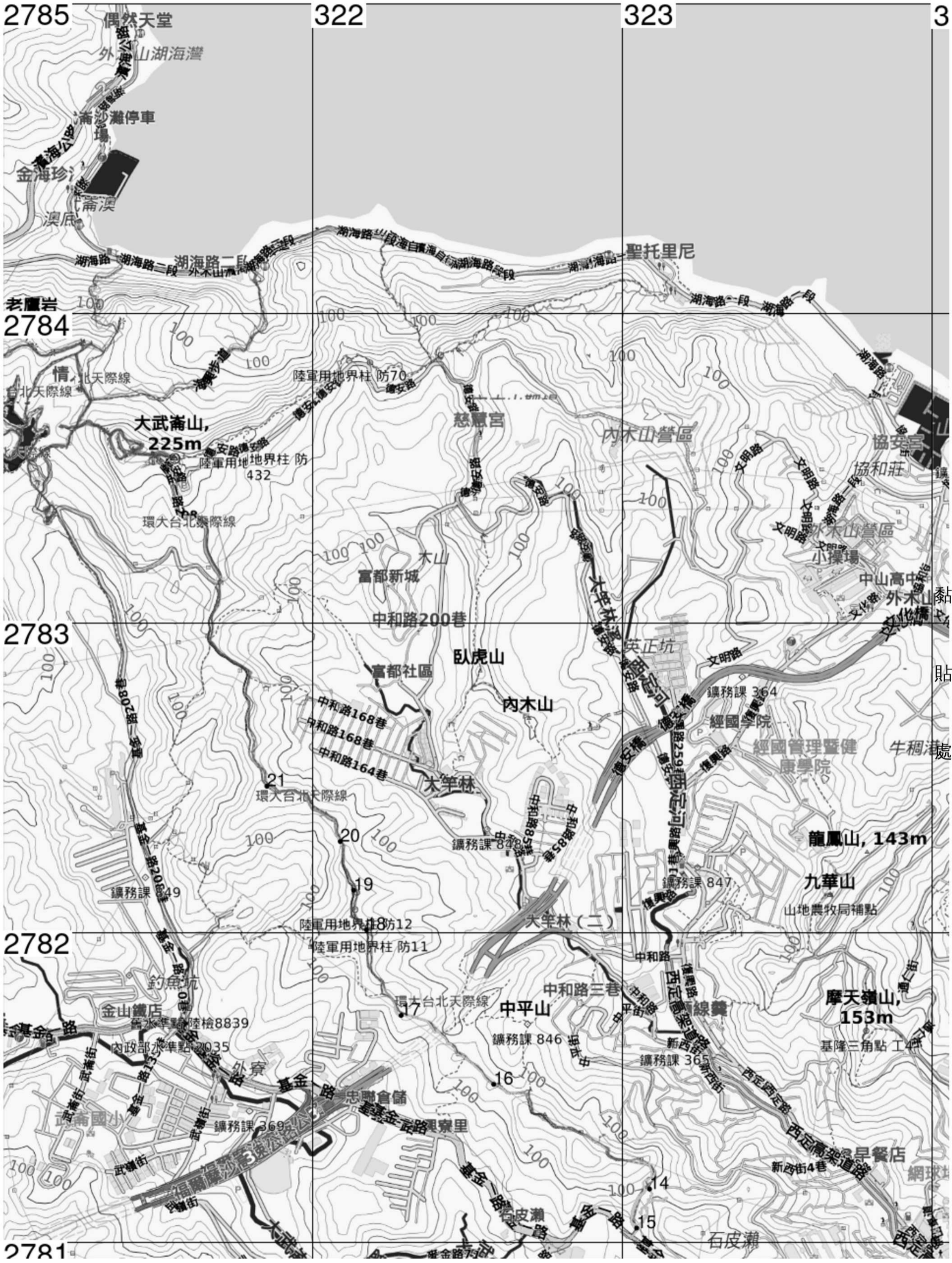
貼



- 17 322294,2781725 電塔023
- 18 322182,2782002 三角嶺頭山
- 19 322140,2782130 右邊觀景臺
- 20 322096,2782288 拉繩陡下
- 21 321860,2782466 右邊深谷

32 基隆天際線東段2 322

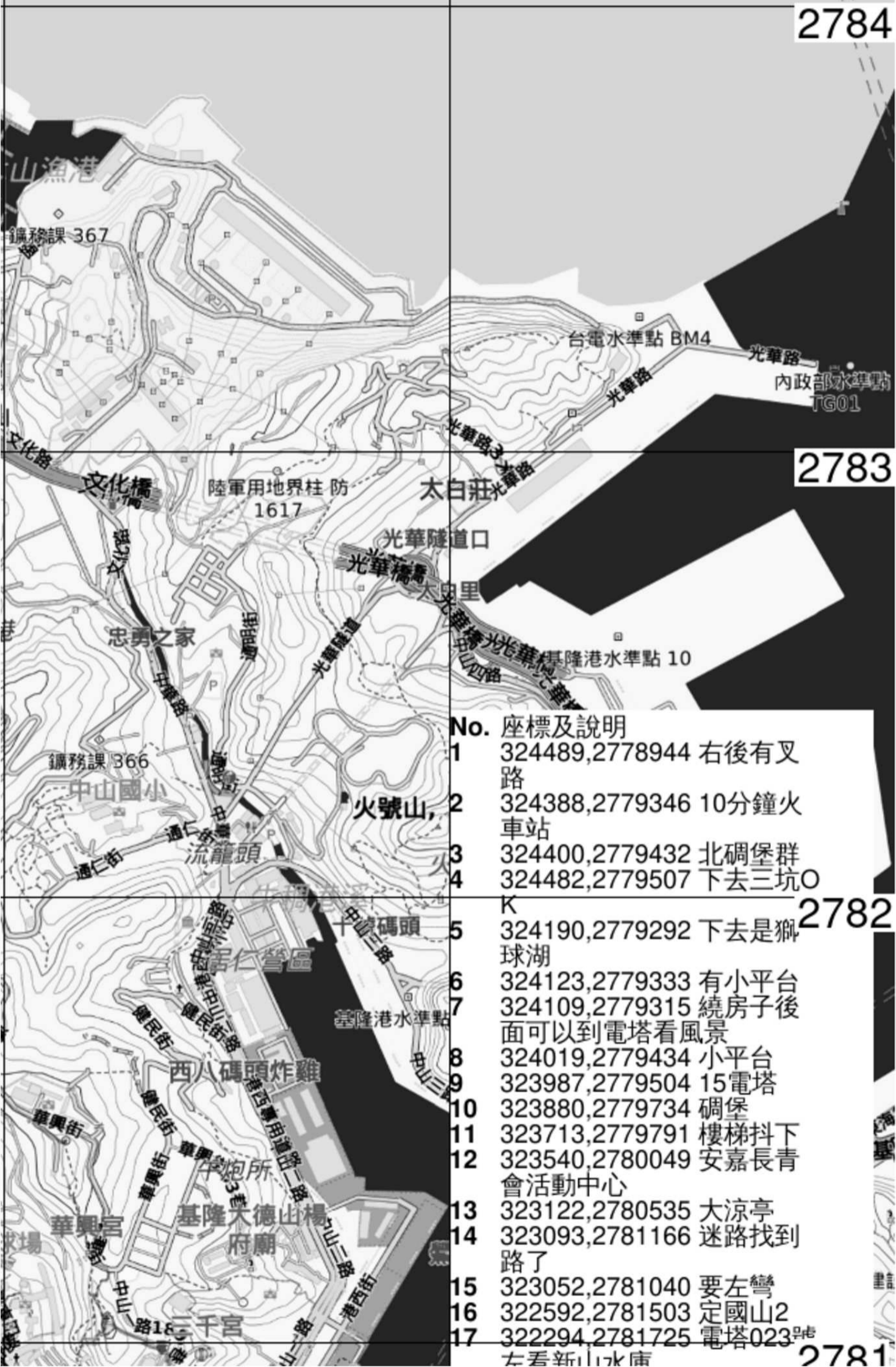


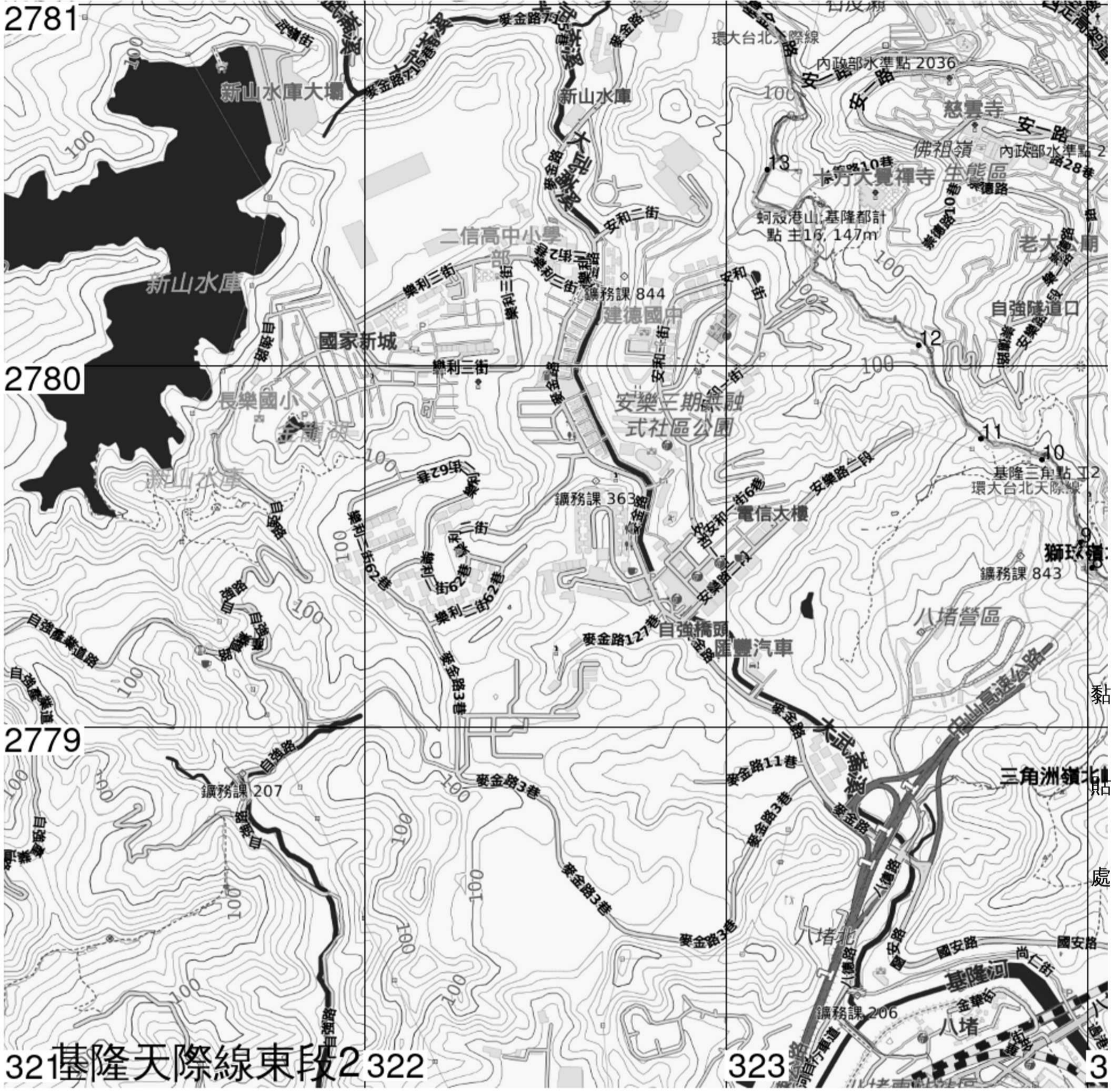


324

325

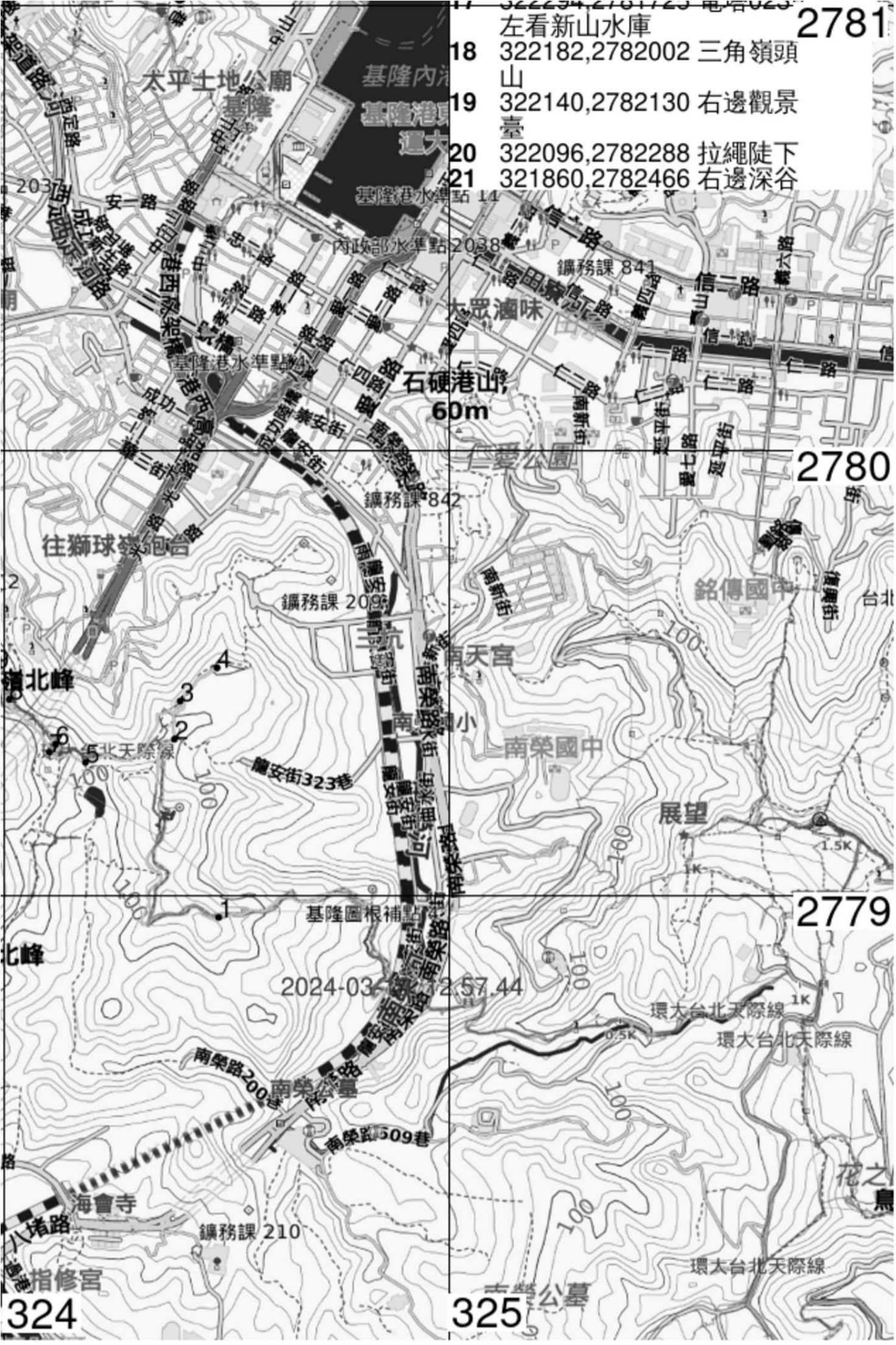
TWD97
魯地圖





32 基隆天際線東段2 322

323 3



- 322294,2781723 电话020
- 左看新山水庫 2781
- 18 322182,2782002 三角嶺頭山
- 19 322140,2782130 右邊觀景臺
- 20 322096,2782288 拉繩陡下
- 21 321860,2782466 右邊深谷

基隆圖根補點
2024-03-25 257.44

